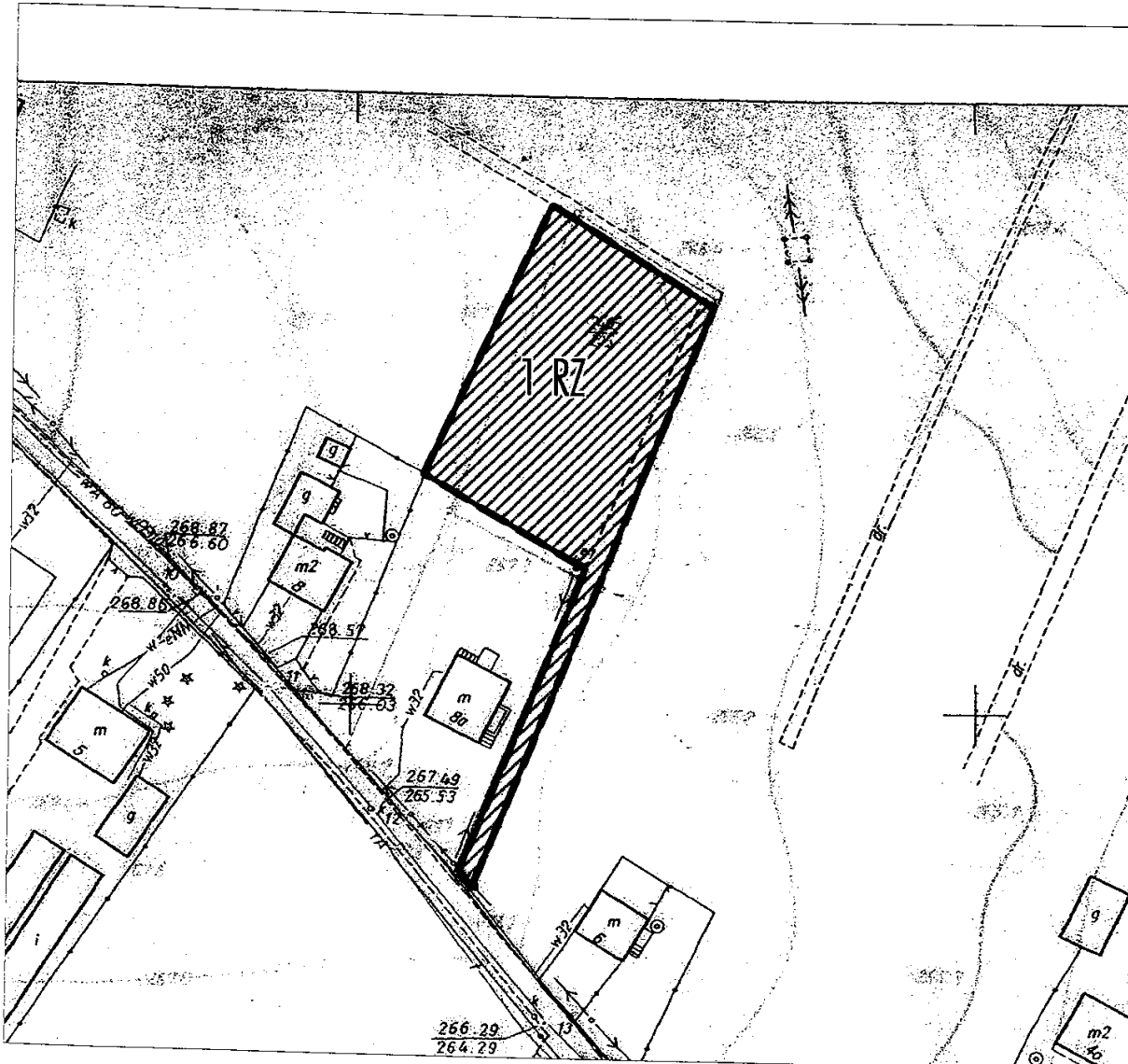


MIJSCOWY PLAN ZAGOSPODAROWANIA PRZESTRZENNEGO MIASTA WODZISŁAWIA ŚLĄSKIEGO



RYSUNEK PLANU - SKALA 1 : 1 000

ZAŁĄCZNIK NR 9


DO UCHWAŁY RADY MIEJSKIEJ WODZISŁAWIA ŚLĄSKIEGO
NR XXVIII/281/08 Z DNIA 30 PAŹDZIERNIKA 2008 R.



Legenda:

-  Granice planu
-  Linie rozgraniczające tereny o różnym przeznaczeniu lub różnych zasadach zagospodarowania

Podstawowe przeznaczenia terenu

-  Tereny łąk i zieleni niskiej

Sposób zapisu terenów wydzielonych na rysunku planu liniami rozgraniczającymi:

1 RZ

Przeznaczenie podstawowe terenu

Kolejny numer terenu w ramach terenu objętego planem



PRZEWODNICZĄCY
RADY MIEJSKIEJ
Wodzisław Śląski

Lech Litwora

Opracowano w Pracowni Urbanistycznej w Rybniku Sp. z o.o.