




LEGENDA:

-  ZAKRES PRZEBUROWY ETAP I
-  ZNAKI PIONOWE (NA CZAS ROBÓT) - ETAP I
-  OZNAKOWANIE POZIOME

TRAFFIC - SYSTEM
inż. Daniel CHABROWSKI
 41-800 Zabrze, ul.Kamieńna 1/6 tel. 032077-11-22

Investor:	Urząd Miasta Wodzisław Śląski ul. Borek 48 44-300 Wodzisław Śląski
Tytuł projektu:	PRZEbudowa UL. 26 MARCA (BUDOWA RONDA PRZY UL. 26 MARCA I UL. JANA PAWEŁA II)
Etap projektu:	PROJEKT WYKONAWCZY
Tytuł rysunku:	ORGANIZACJA RUCHU NA CZAS ROBÓT - ETAP I A
Zespół:	Linie i nazwisko Podpis
Projektował:	inż. D. Chabrowski 525402
Sprawił:	mgr inż. E. Kulik 518877
Wykonał:	A. Fatok Zmiana: Zc-26/06 Nr rk: 2
Data:	11.2006r.
Skala:	1:500

Wodzisław Śl. dn. 18.08. 2006r.
 zlec. 75/ 2006
 KIEROWNIK ZAKŁADU

Parametry pracy sygnalizacji wahadłowej:
 L= 131 m
 C1= 20 s
 C2= 30 s
 vp= 30 km/h=8,33 m/s
 Tz= 3 s
 Tmz= 19 s
 Tc= 88 s

Powiatowy Ośrodek Dokumentacji
 Geodezyjnej i Kartograficznej
 w Wodzisławiu Śląskim
 Wobszarze oznaczonej n...
 dokonane aktualizacji...
 Dokumenty z pomiaru...
 Należy pamiętać...
 Projektowane...
 pozwoleń na budowę...
 inwentaryzacji...
 Powiatowy Ośrodek Dokumentacji
 Tadeusz Marożek
 sekretarz spraw: zeb@osd.wsl.katowice.pl 8283