







**MIEJSKOWY PLAN ZAGOSPODAROWANIA PRZESTRZENNEGO
MIASTA WODZISŁAWIA ŚLĄSKIEGO
W DZIELNICZY ZAWADA - CENTRUM**

RYСУNEK PLANU
Załącznik Nr 2
do Uchwały nr 120/CG
Rady Miejskiej Wodzisławia Śląskiego
z dnia 14 grudnia 2006 roku

SKALA 1:1000

OZNACZENIA RYSUNKU PLANU:

-  GRANICA OBSZARU OBJĘTEGO PLANEM
-  LINIE ROZGRANICZAJĄCE TERENY O RÓŻNYM PRZEZNACZENIU LUB RÓŻNYCH ZASADACH ZAGOSPODAROWANIA
-  TEREN ZABUDOWY MIESZKANIOWEJ JEDNORODZINNEJ
-  TEREN ROLNICZY
-  TEREN ULICY DOJAZDOWEJ
-  LINIA ELEKTROENERGETYCZNA



MAPA ZASADNICZA
1 : 1000
pod nr. 15-40-23-C

Powiatowy Urząd Dokumentacji
Geodezyjno-Kartograficznej
Wodzisław Śląski
ul. 23 Stycznia 2006
sygnatura: 153/R3-C
Data: 1.07.2006
DIREKTOR
Powiatowego Ośrodka Dokumentacji
Geodezyjno-Kartograficznej
Tomasz Maryszek