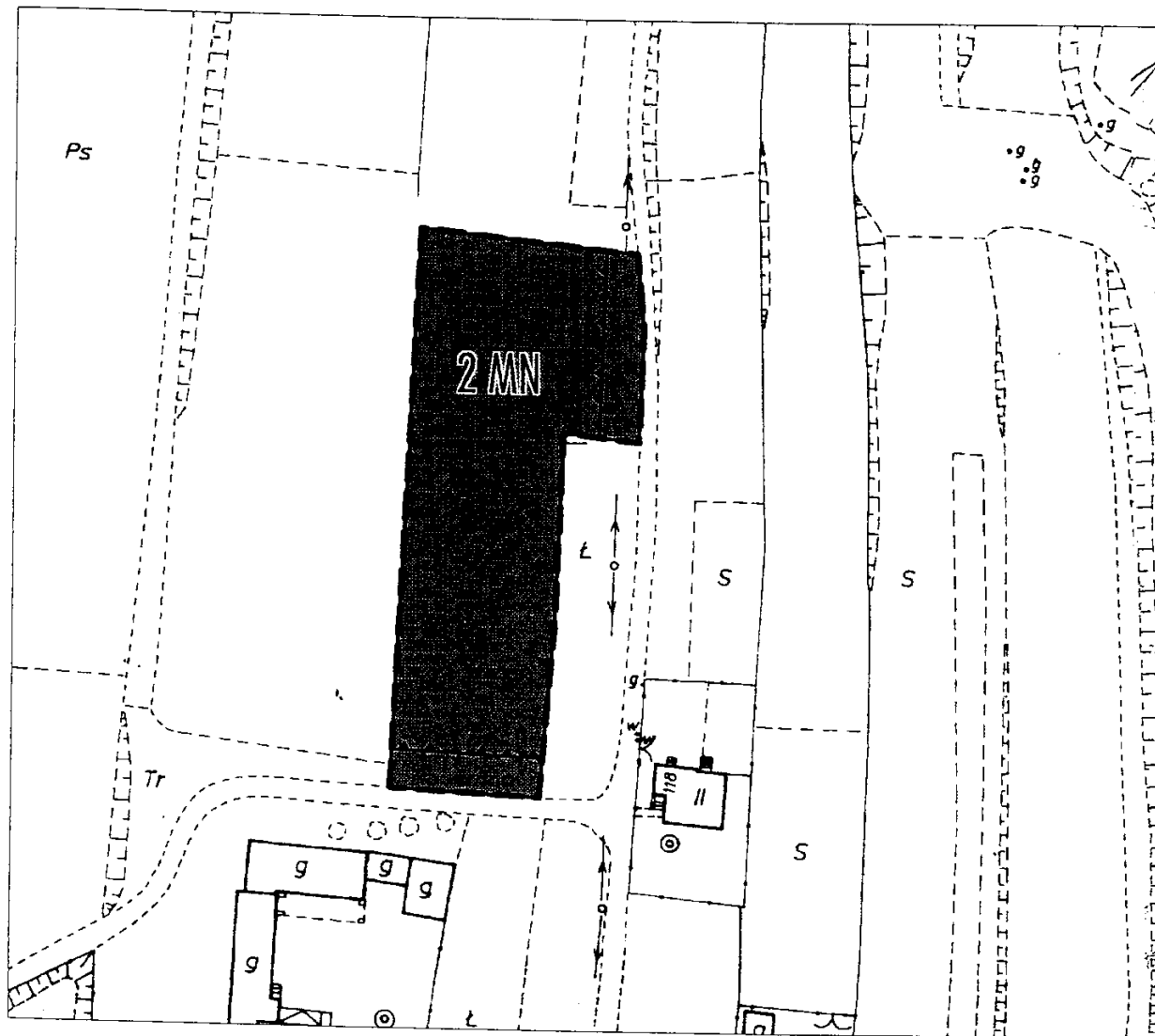


# MIEJSCOWY PLAN ZAGOSPODAROWANIA PRZESTRZENNEGO MIASTA WODZISŁAWIA ŚLĄSKIEGO

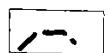
RYSUNEK PLANU - SKALA 1 : 1 000

ZALĄCZNIK NR 2

DO UCHWAŁY RADY MIEJSKIEJ WODZISŁAWIA ŚLĄSKIEGO  
NR XXVIII/281/08 Z DNIA 30 PAŹDZIERNIKA 2008 R.



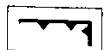
## Legenda:



Granice planu



Linie rozgraniczające tereny o różnym przeznaczeniu  
lub różnych zasadach zagospodarowania



Nieprzekraczalne linie zabudowy

## Podstawowe przeznaczenia terenu



Tereny zabudowy mieszkaniowej jednorodzinnej



Sposób zapisu terenów wydzielonych  
na rysunku planu liniami rozgraniczającymi:

2 MN

Przeznaczenie podstawowe terenu

Kolejny numer terenu w ramach  
terenu objętego zmianą planu

PRZEWODNICZĄCY  
RADY MIEJSKIEJ  
Wodzisławia Śląskiego

Lech Litwora

Opracowano w Pracowni Urbanistycznej w Rybniku Sp. z o.o.