









**MIEJSKOWY PLAN ZAGOSPODAROWANIA PRZESTRZENNEGO  
 MIASTA WODZISŁAWIA ŚLĄSKIEGO - TERENY POŁOŻONE  
 PRZY ULICACH CISOWEJ, ŻWIRKI I WIGURY ORAZ ROGOWSKIEJ  
 PROJEKT RYSUNKU PLANU  
 SKALA 1:2000**

-  Granice opracowania planu
-  Linie rozgraniczające tereny o różnym przeznaczeniu lub różnych zasadach zagospodarowania
-  Nieprzekraczalne linie zabudowy
- Oznaczenia podstawowego przeznaczenia terenów**
-  **IUS** Tereny sportu i rekreacji
-  **U** Tereny zabudowy usługowej
-  **ZP** Tereny zieleni urządzonej
-  **KDL** Tereny publicznych dróg lokalnych
-  **KDD** Tereny publicznych dróg dojazdowych

PRZEWODNICZĄC  
 RADY MIEJSKIEJ  
 WODZISŁAWIA ŚLĄSKIEGO  
*Lech Mierzbę*

Załącznik do uchwały  
 Rady Miejskiej Wodzisławia Śl.  
 Nr... XX/ROZ/08.....  
 z dnia... 08. Lutego... 2008 roku