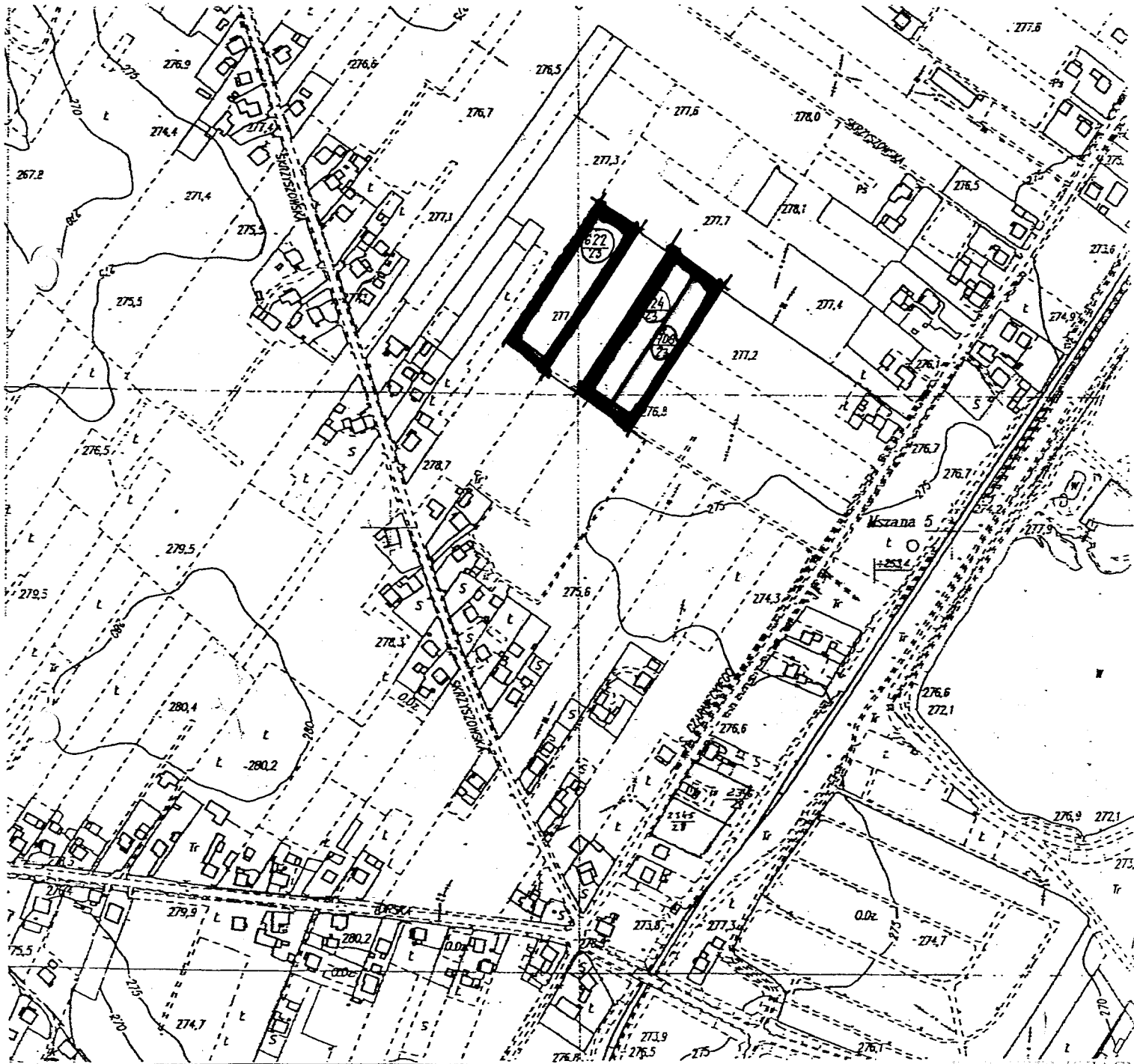


SZKIC ORIENTACYJJNY

SKALA 1 : 5000

Wojew: śląskie	Nr rej:	1889	1946	2312	
Powiat: wodzisławski					KW:
Miasto: Wodzisław Śl.	Działka:	<u>622/23</u>	RIVb	0,0280	27.995-W
Obręb: Wilchwy			RV	0,6172	
Mapa: 4		<u>624/23</u>	RIVb	0,3750	27.996-W
Właściciel: Wuwer Andrzej i Edyta		<u>708/23</u>	RIVa	0,3744	28.088-W
Sporządzono: Wodzisław Śl.:	25-09-2008 r.				
Ks. rob:	116/2008				



USŁUGI GEODEZYJNO-KARTOGRAFICZNE

"ACCORD"

Rajmund Tkocz

44-300 Wodzisław Śl., ul. Wałowa 2

tel. 032/ 455 51 27, 501 491 760

NIP 647-101-02-25

GEODETA UPRAWNIONY

Rajmund Tkocz

ul. Polna 25, 44-340 Łódź

zaśw. nr 6289 OGIK

tel. 501 491 700

Załącznik

do uchwały Nr... XXXII/317/09

Rady Miejskiej Wodzisławia Śląskiego

z dnia... 26 lutego 2009 roku


-GRANICE OPRACOWANIA PLANU

WILCHWY

SZKIC ORIENTACYJNY

1 : 5000

1:5000



Miejsce położenia Wilchwy
Właściciel Hanryka Miłka
Karta 2 działka 1303/94
1307/86
1310/87

REPRODUKCJA ZABRONIONA

URZĄD MIASTA WODZISZAWA ŚLĄSKIEGO

Usługi Geodezyjno-Kartograficzne
Spółka Cywilna
Sieradz H. Bolek U.
os. XXX-lecia PRL 86/4
44-286 Wodzisław Śl.
tel 553747, 556621

Geodeza Uprawniony
świad. 11607 Min. Gosp. Przestrz. i Bud.

Urszula Bolek

Załącznik

do uchwały Nr... XXXII/317/09...

Rady Miejskiej Wodzisławia Śląskiego

z dnia... 26 lutego 2009 r....



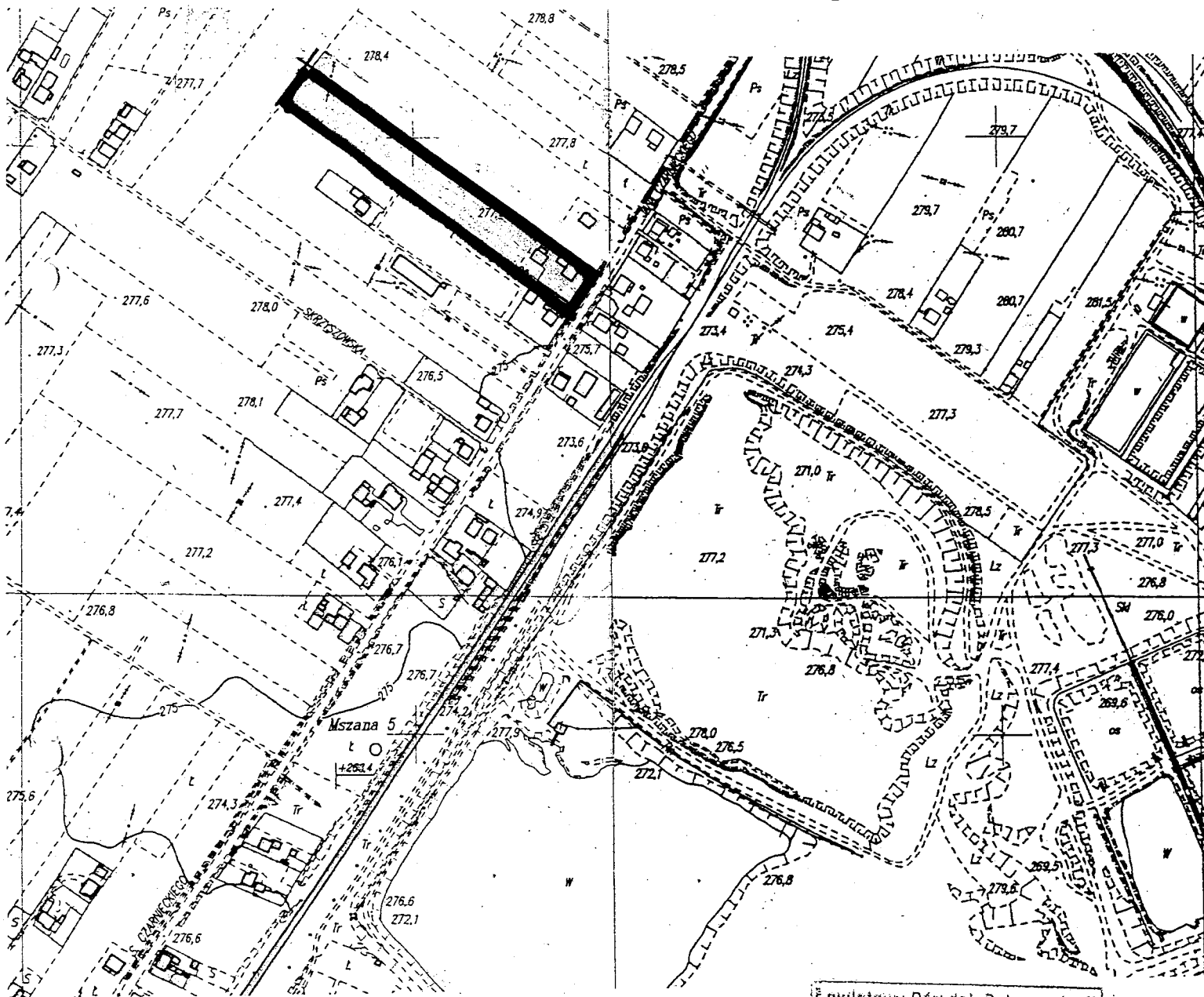
-GRANICE OPRACOWANIA PLANU

SZKIC ORIENTACYJNY
SKALA 1:5000

OBREB: Wilchwy

KARTA MAPY: 4 **DZIAŁKA:** 1647/23

WŁAŚCICIEL: Krakowczyk Maria, Mirosław i Jarosław po 1/3



Wodzisław Śl. 13.12.2005
Ks. rob. /2005

Usługi
Geodezyjno-Kartograficzne


"PENTAG"
44-325 Polor
ul. Centralna
NIP 647-100-2

Załącznik
do uchwały Nr...XXXII/317/09.....
Rady Miejskiej Wodzisławia Śląskiego
z dnia...26. lutego...2009r.....

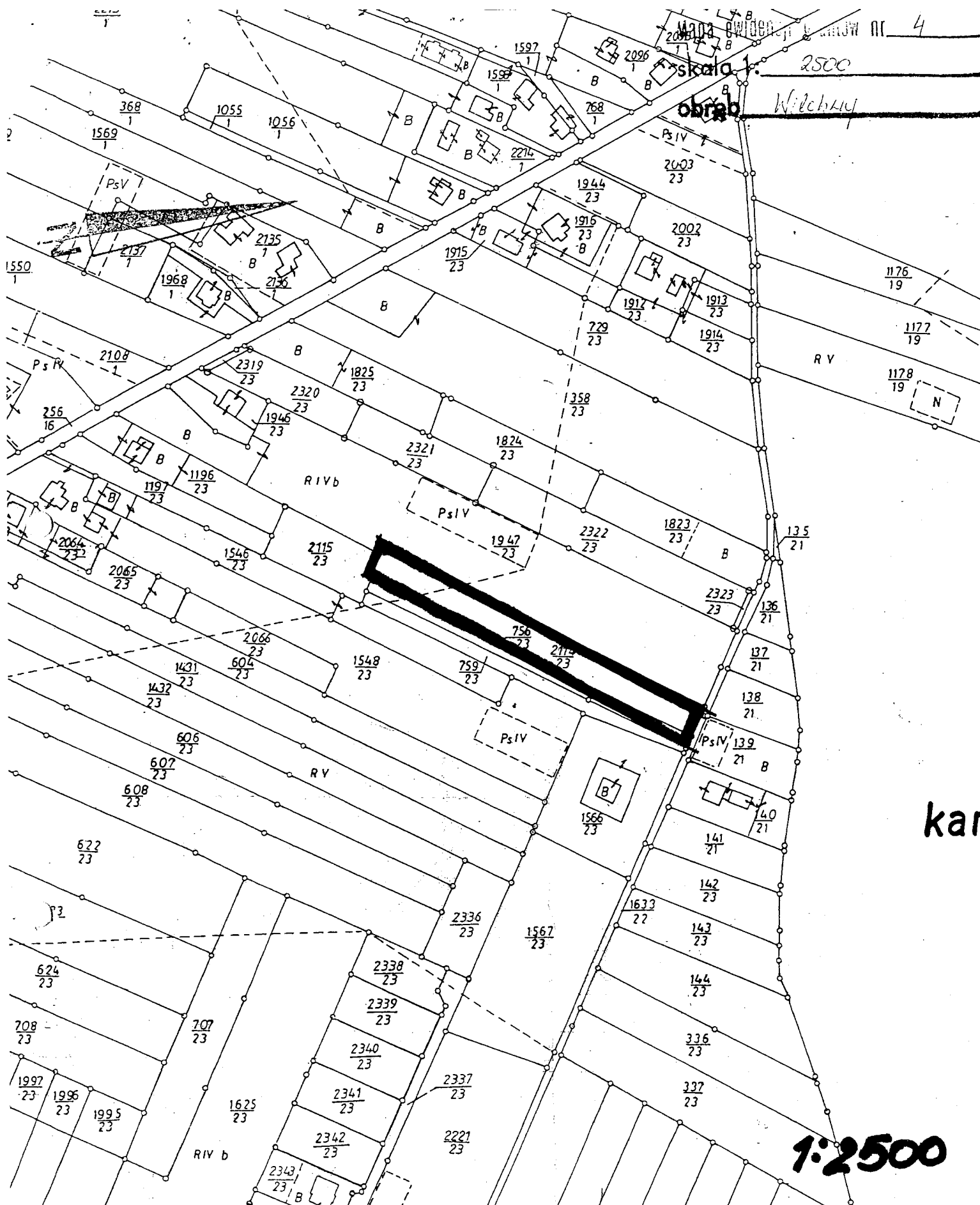
 **-GRANICE OPRACOWANIA PLANU-**

Zgodnie z art. 18 ustawy z dnia 17 maja 1989 r.
Prawo geodezyjne i kartograficzne
(Dz. U. Nr 100, poz. 1086 z 2000 r. ze zm.)
rozpowszechnianie, rozprowadzanie oraz
reprodukowanie w celu rozpowszechniania
i rozprowadzania niniejszej mapy wymaga
zezwoleń Starosty Wodzisławskiego

Fowiatowy Ośrodek Dokumentacji
Geodezyjnej i Kartograficznej
w Wodzisławiu Śląskim
L.dz. 262/05 za zgodność
z oryginałem: 778
Data 2005-12-13

GENERATOR
opis i karta dokumentacji
kartograficznej

Tomasz Krawczyk
Wodzisław Śląski

Lech Litwora



Załącznik
do uchwały Nr...XXXII/217/09.....
Rady Miejskiej Wodzisławia Śląskiego
z dnia.....26. lutego 2009r.....

 -GRANICE OPRACOWANIA PLANU

PRZYMOCNI
RADY M
Wodzisławia
Urząd Miejski w Wodzisławiu Śląskim
Wydział Geodezji
Powiatowy Urząd Geodezji i Kartograficzne
L.oz. 15804/08
m-ew. g
Data: 23 PAŹ. 2008

1:2500

kan

2118
23

SZKIC ORIENTACYJNY

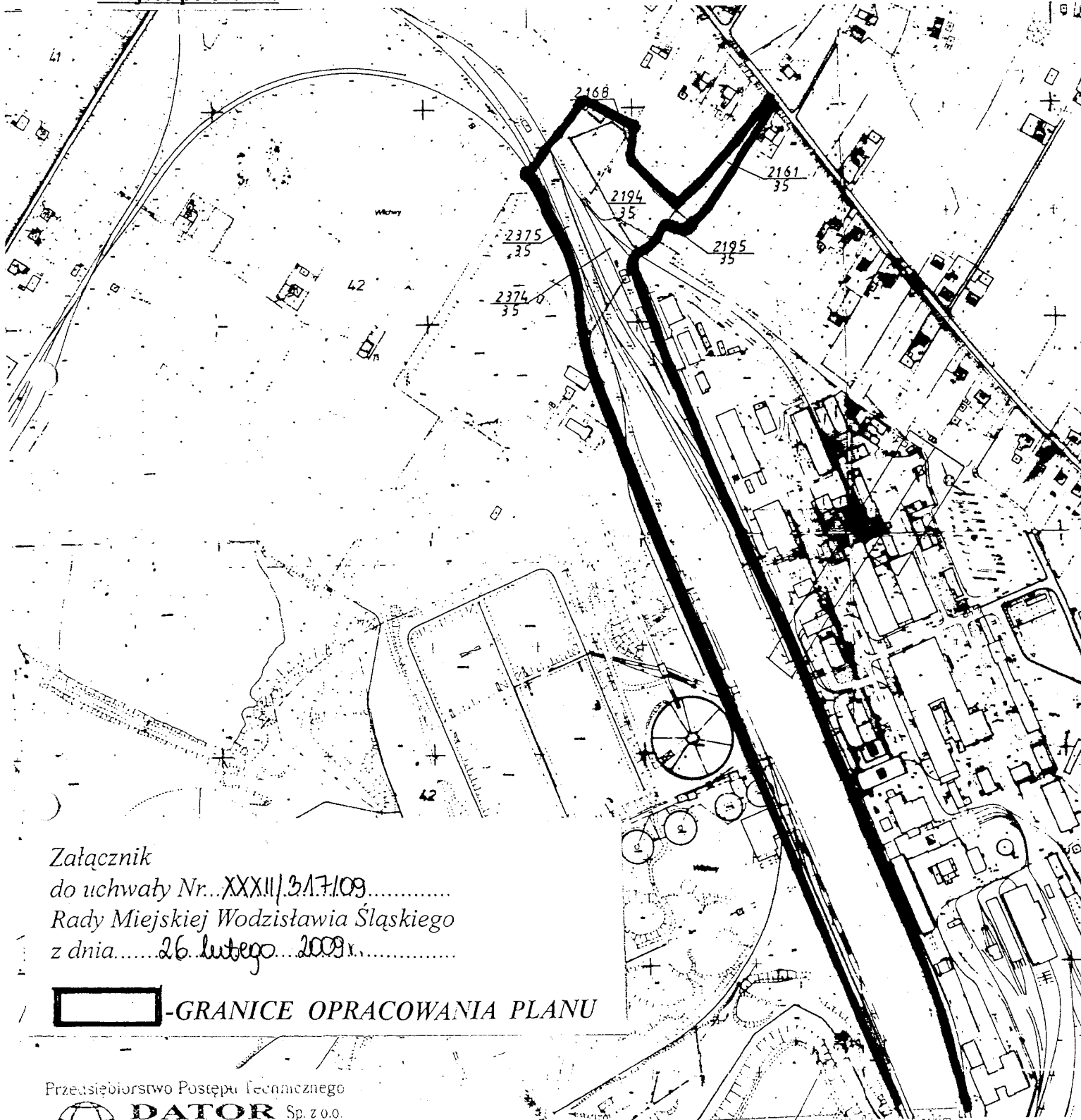
Sekcja: -50-32(D) 1 : 5 000

Miasto: Wodzisław Śl., obręb: Wilchwy, k.m.4


Właściciel: Skarb Państwa – Spółka Restrukturyzacji Kopalń S.A.

Działki: 2375/35, 2374/35, 2194/35, 2195/35, 2161/35, 2168/35

Miejsce położenia:




Załącznik
do uchwały Nr...XXXII/217/09.....
Rady Miejskiej Wodzisławia Śląskiego
z dnia.....26. lutego 2009r.....

 -GRANICE OPRACOWANIA PLANU

Przedsiębiorstwo Postępu Technicznego
DATOR Sp. z o.o.
Zakład Usług
Geodezyjno-Kartograficznych
4300 Wodzisław Śl., ul. Ks.Konstancji 22B, tel. 032 455 36 93


Wodzisław Śl. dn. 31.10.2008r.
Ks. rob. 10/2008



PRZEWODNICZĄCY
RADA MIEJSKA
Wodzisławia Śląskiego

Lech Litwora

Starostwo Powiatowe w Wodzisławiu Śląskim
Wydział Geodezji
Powiatowy Ośrodek Dokumentacji Geodezyjnej i Kartograficznej
Ltz. 2820/08 za zgodność
z oryginałem 478
Data 04. LIS. 2008


Lech Litwora
Przewodniczący Rady Miejskiej Wodzisławia Śląskiego

o: **Wodzisław**
ta mapy: **3**

Województwo: **Śląskie**
Gmina: **Wodzisław Śl.**
KERG: **754-300/2005**

SZKIC ORIENTACYJNY

skala 1: 5000

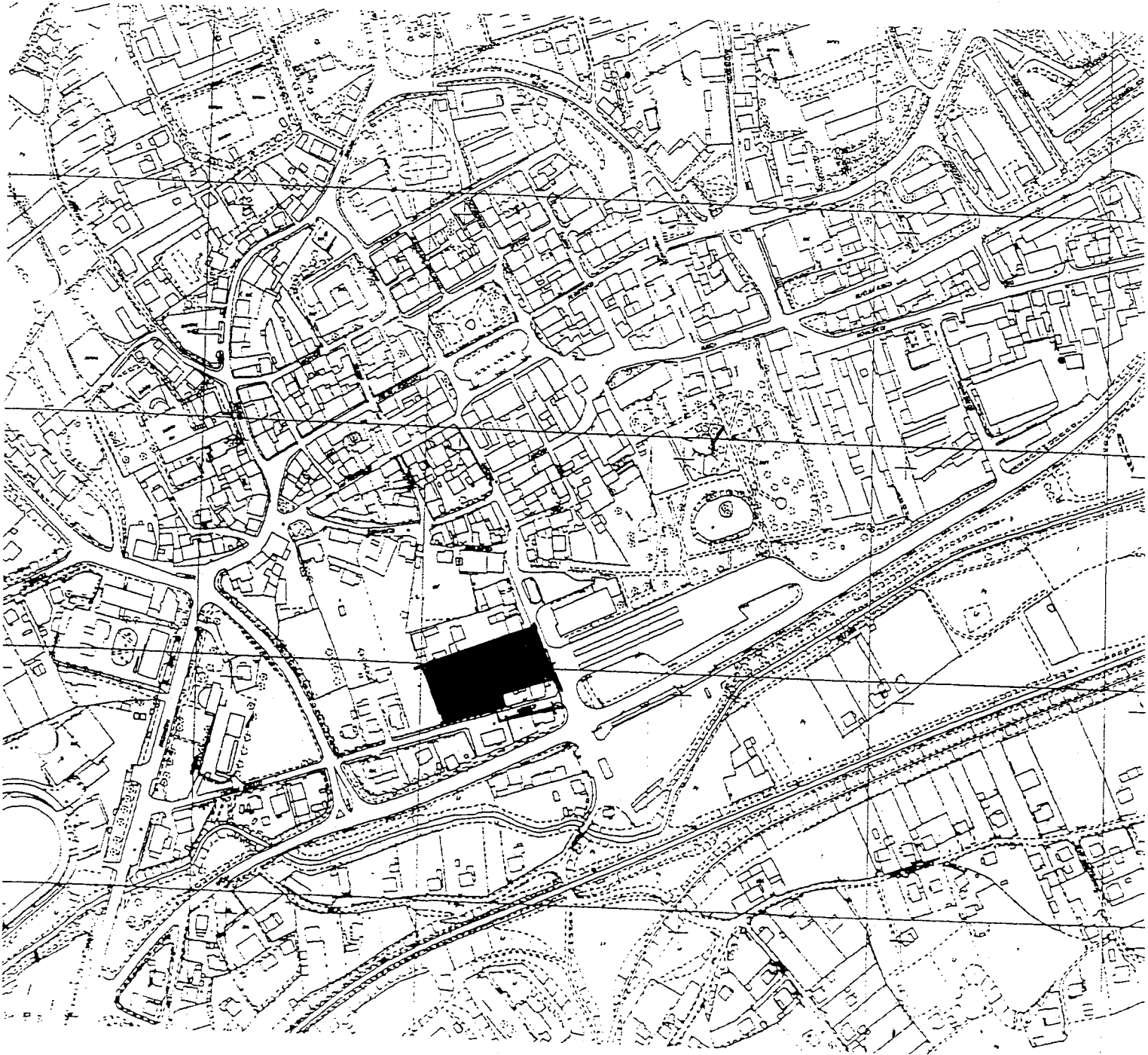
Miejsce położenia:

Obwód **Wodzisław k.m. 3**

Właściciel: **Zimoń Renata i Wiesław**

Rej.: 1097 KW: 33144W

Działka nr **2859/344**



"GEOPIŚ"
Biuro Usług Geodezyjno-Kartograficznych
Starostwa Staradz & Piotr Cholewa
44-300 Wodzisław Śl. ul. Mendelg. 1
tel. (032) 455-11-16
NIP 647-10-19-717

Wodzisław Śl. dn. **15.09.2005r.**
zlec. **325/2005**

Województwo Śląskie
Gmina Wodzisław Śląski
ul. Mendelg. 1
44-300 Wodzisław Śląski

Załącznik

do uchwały Nr... **XXXII / 317 / 09**

Rady Miejskiej Wodzisławia Śląskiego

z dnia... **26. lutego 2009r.**



-GRANICE OPRACOWANIA PLANU

Wodzisław Śląski, dnia 15.09.2005r.
Renata Zimoń
Wiesław Zimoń
R
Załącznik
325/2005

mentaci
cznej
im
oanosc
R
Załącznik
325/2005

zsk

Wodzisławski

nr: -45-40-(25-b)

MAPY ZASADNICZEJ

skala 1 : 1000

Miasto: Wodzisław

Obręb: Kokoszyce k.m. 6

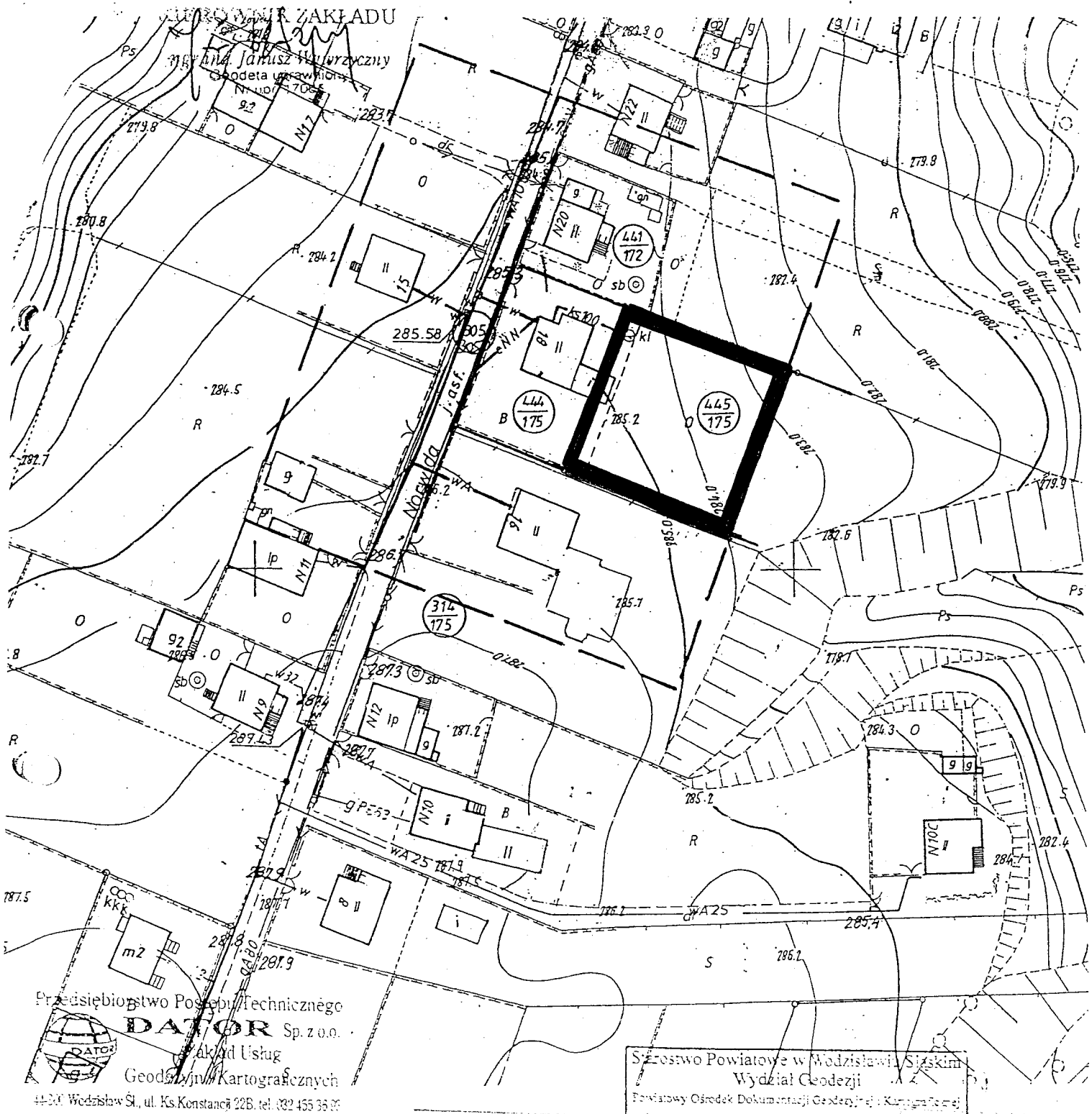
Mapa do celów projektowych.

Mikolajczyk Dariusz. Rej. 831

KW 1188W

444/175, 445/175

uczyna się istnienia w terenie urządzeń podziemnych nie wykazanych przez instytucje branżowe.



Wodzisław Śl. dn. 16.06.2008r.

KERG: 753-130/2008

Ks. rob. 56/2008

Załącznik

do uchwały Nr...XXXII/317.109.....

Rady Miejskiej Wodzisławia Śląskiego

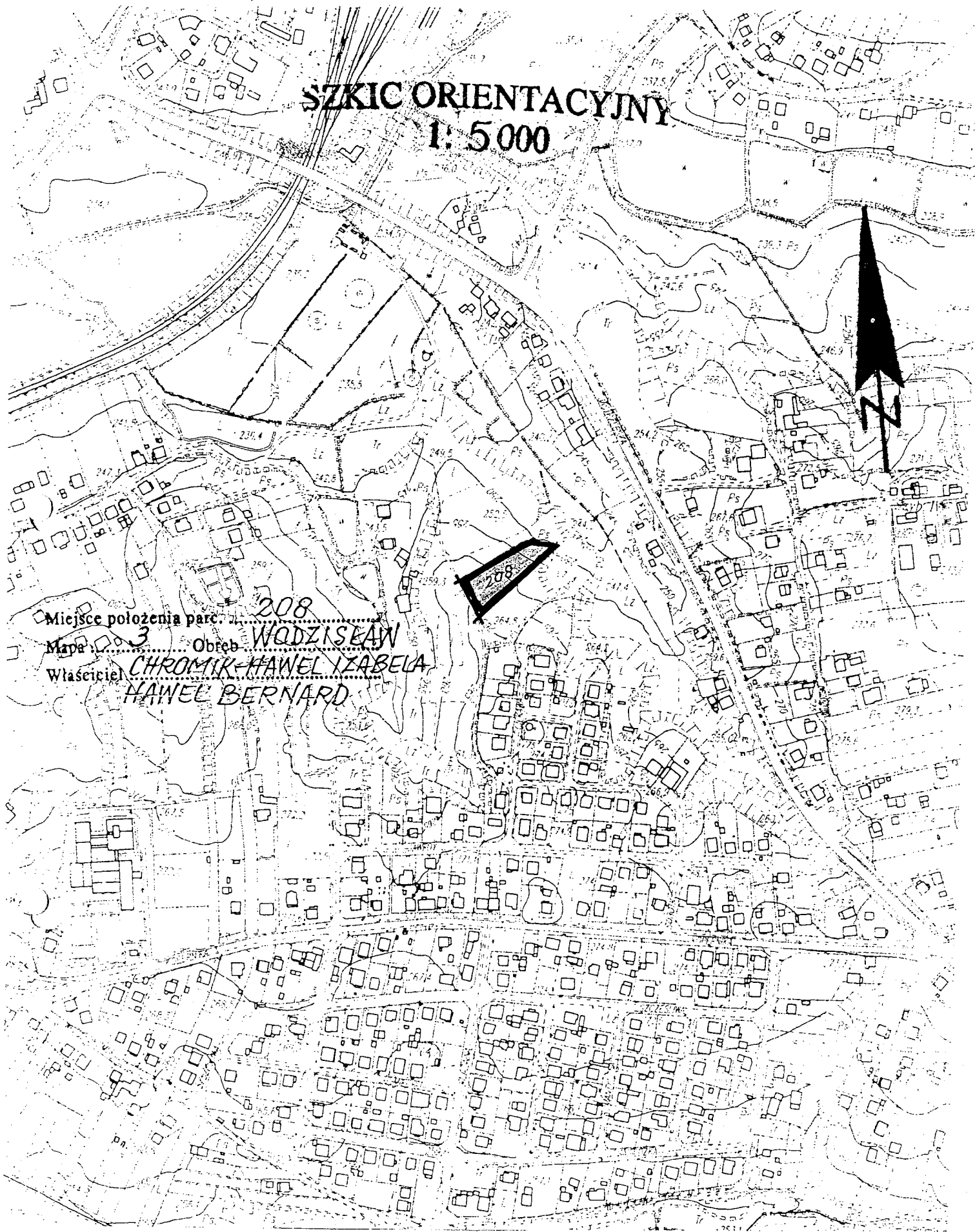
z dnia.....26. lutego 2009 roku.....

GRANICE OPRACOWANIA PLANU

Dariusz Maroszyński

SZKIC ORIENTACYJNY

1: 5000



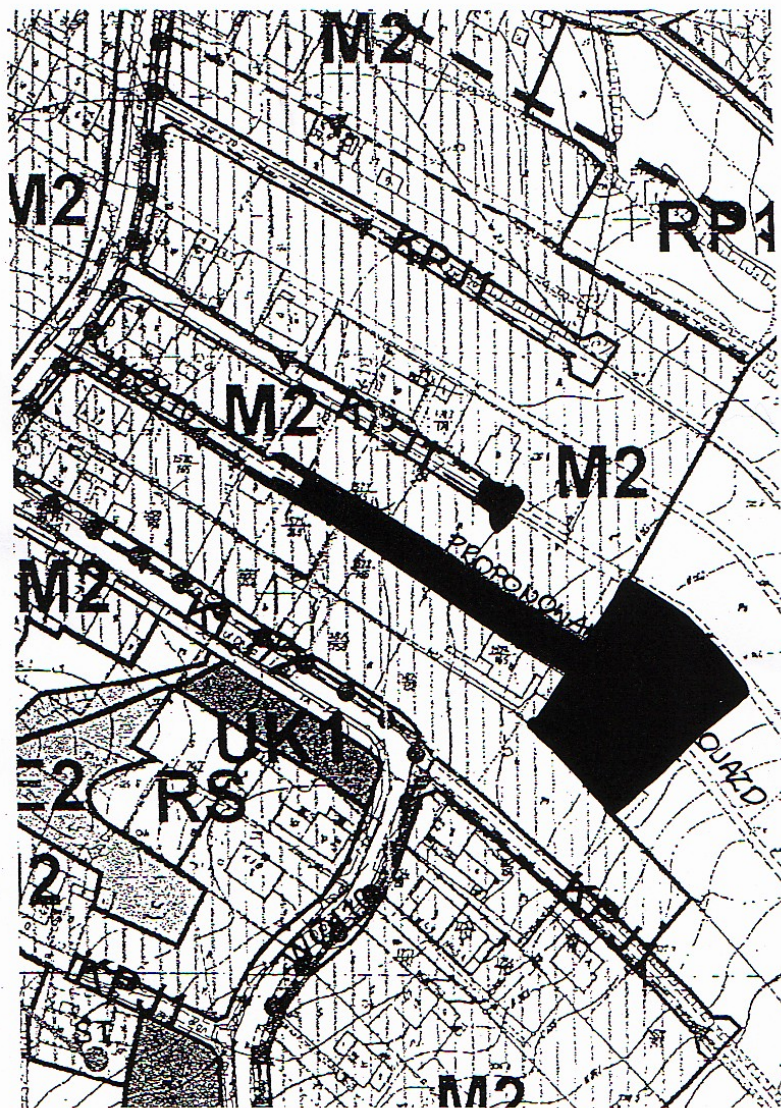
Miejsce położenia parc. 208
 Mapa 3 Obrob. WODZISŁAW
 Właściciel CHROMIK-HAWEL IZABELA
 HAWEL BERNARD

Załącznik
 do uchwały Nr. XXXII/317/09
 Rady Miejskiej Wodzisławia Śląskiego
 z dnia 26 lutego 2009 roku

PRZEDSIĘWZIĘCIE
 WODZISŁAWIA ŚLĄSKIEGO
 Geoch. Litwini

Starostwo Powiatowe w Wodzisławiu Śląskim	
Wydział Geodezji	
Powiatowy Ośrodek Dokumentacji Geodezyjnej i Kartograficznej	
Ldż. 4021102	za zgodność
z oryginałem 754	
Data 08 WRZ 2008	

STAN PROPONOWANY



1:2000

Załącznik
do uchwały Nr. XXXII/317/09.....
Rady Miejskiej Wodzisławia Śląskiego
z dnia 26 lutego 2009 roku.....

PRZEWODNICZĄCY
RADY MIEJSKIEJ
WODZISŁAWIA ŚLĄSKIEGO

Lach Litwora



-GRANICE OPRACOWANIA PLANU

SZKIC ORIENTACYJNY

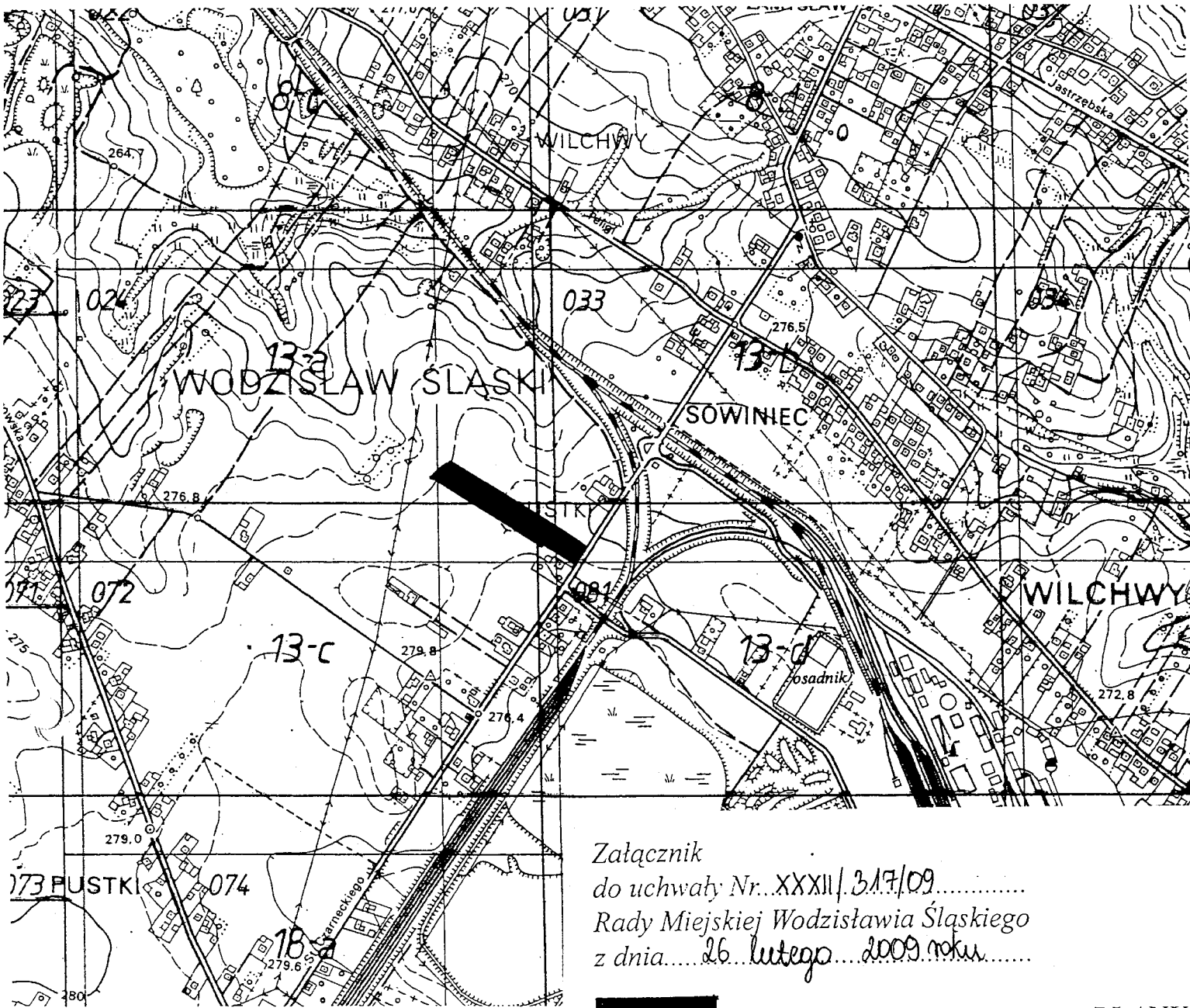
Skala 1 : 10000

Obręb : Wilchwy, mapa 4

Wł: Czarnomski Ryszard

Rej. 1671 KW 42014W

Działka: 2177/23 pow. 1,2218 ha



Załącznik
do uchwały Nr. XXXII/317/09.....
Rady Miejskiej Wodzisławia Śląskiego
z dnia 26. lutego 2009 roku.....

"LIMES" s.c.
44-310 Radlin, ul. Rymera 100
tel./fax (032) 454 90 89

GEODETA UPRAWNIONY
świadectwo nr 17226
Głównego Geodety Kraju

inż. Marian Durczok

ks.rob.nr. 127/2007
Radlin dn. 22.06.2007

PRZEWODNICZĄCY
Ryszard Czarnomski
Wodzisław Śląski

Powiatowy Biuro Dokumentacji
 Geodezyjnej i Kartograficznej
 w Wodzisławiu Śląskim
 L.dz. 1896/07 73 zgodność
 z oryginałem 778
 Data: 2007-06-28
 Dyrektor
 Powiatowego Ośrodka Dokumentacji
 Geodezyjnej i Kartograficznej

Tadeusz Maroszek

GRANICE OPRACOWANIA PLANU

SZKIC ORIENTACYJNY

w skali 1:5000

Woj. Śląskie

Miejsce położenia. Wodzisław Śl.

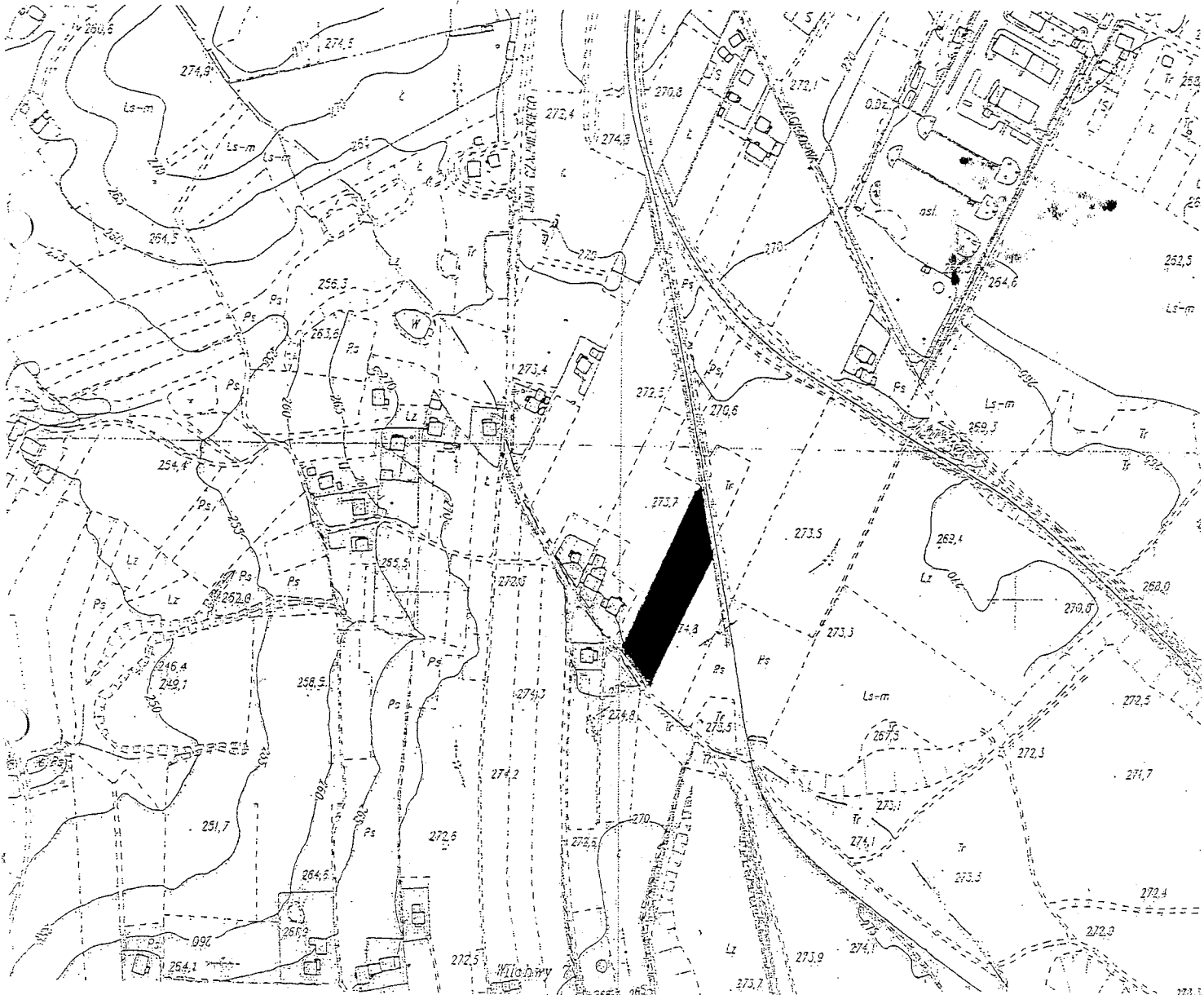
Obręb : Wilchwy, k.m. 4

Działka 1875/9 RV- 0.4237 ha

Rej.G.1913 KW.16658

Wł. Stefania i Eugeniusz

Nodstawa



Zam. nr 35 / 2007

Wodzisław Śl. dn. 29.10.2007

Załącznik

do uchwały Nr...XXXII/317/09.....

Rady Miejskiej Wodzisławia Śląskiego

z dnia...26..lutego...2009 roku.....

PRZEWODNICZĄCY

RAJCELA

Wodzisław Śląski

Lech Litwiniak

-GRANICE OPRACOWANIA PLANU

SZKIC ORIENTACYJNY

1 : 5000

REPRODUKCYJA ZABRONIONA

R. 624E3

M. SIOŁEG
MILCZAK
G. 130 R. 21 MNu p.d.

Miejsce położenia Włochy
Właściciel Alicja Szońska
Karta Hd.L działka 167/23

Załącznik
do uchwały Nr. XXXII/317/09
Rady Miejskiej Wodzisławia Śląskiego
z dnia 26 lutego 2009 roku

GRANICE OPRACOWANIA PLANU

44-286 Wodzisław Śl.
tel 553747, 556621

Geodeta Uprawniony
Świad: 11837 Min. Gosp. Przestrz. i Bud.

Urszula Bolek
8796

URZĘD MIASTO WODZISŁAW ŚLĄSKI
Urząd Miejski Wodzisław Śląski
ul. Wolności 100
44-200 Wodzisław Śląski

23.07.2009

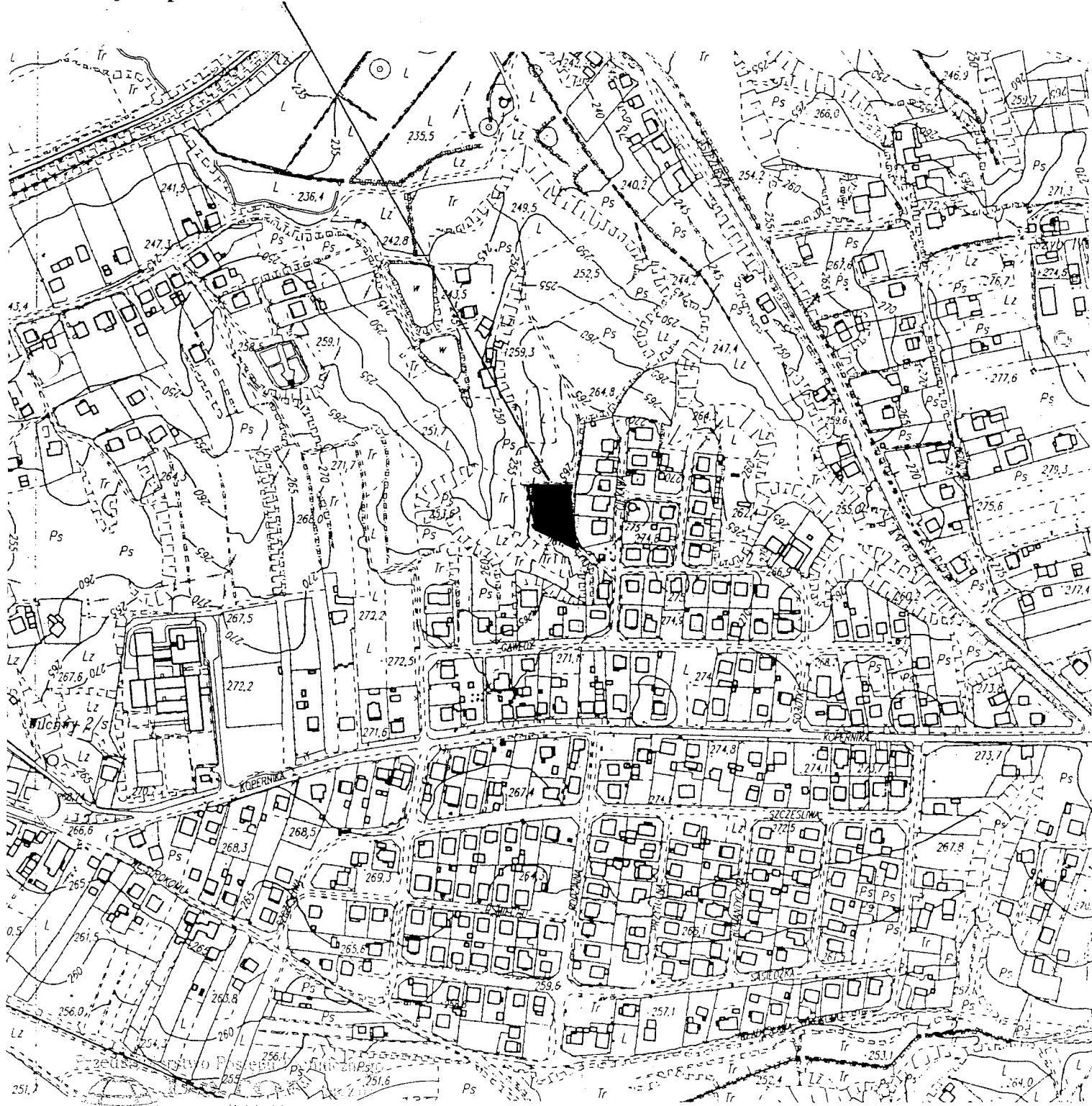
SZKIC ORIENTACYJNY

Sekcja -50-32-(A) 1 : 5 000

Miasto : Wodzisław, obręb: Wodzisław k.m. 3

Działka: 3108/192 Właściciel: Dyszy Adam i Dorota

Miejsce położenia:



Zakład Usług

Geodezyjny

40-030 Wodzisław Śl., ul. Ks. Kw.

Wodzisław Śl. dn.
KERG: 754-575/2
Ks. rob. 123/2007

Załącznik

do uchwały Nr. XXXII / 317/09
Rady Miejskiej Wodzisławia Śląskiego
z dnia 26. lutego 2009 roku

PROJEKTANT
T.A. ...
Wodzisław, ...

Lech Litwin

754
93

rodzina Dokumentacji
planowej

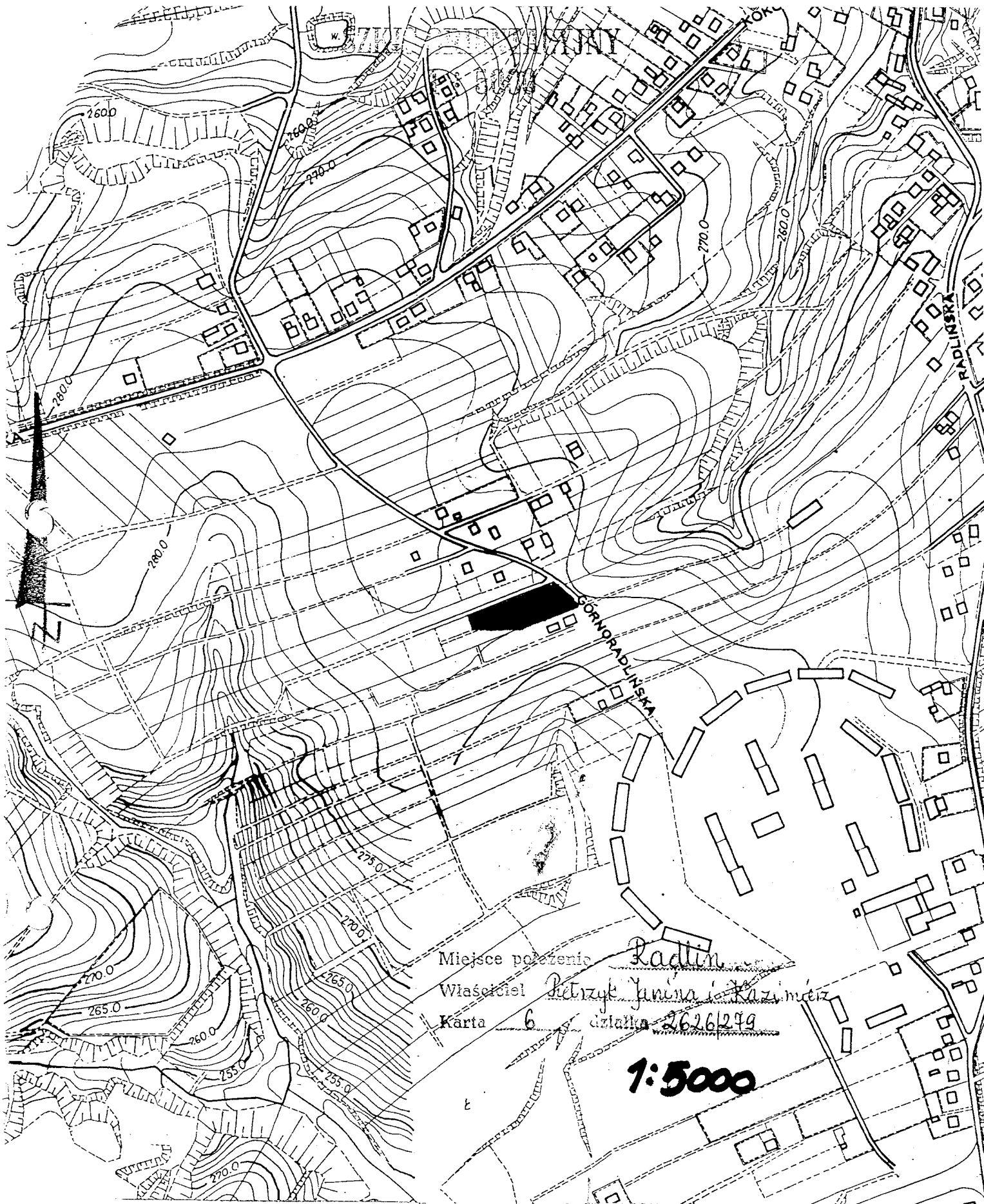
Handwritten signature



-GRANICE OPRACOWANIA PLANU

Handwritten signature

Wodzisław Śl.
ul. ... N. 8-82



Miejsce położenia Radlin
 Właściciel Petrzyk Józef i Kazimierz
 Karta 6 działka 2626299

1:5000

Załącznik
 do uchwały Nr... XXXII/317/09.....
 Rady Miejskiej Wodzisławia Śląskiego
 z dnia... 26. lutego... 2009 roku.....

█ - GRANICE OPRACOWANIA PLANU

Miejska Pracownia Geodezyjna
 w Wodzisławiu Śl.
 Data: 26.08.09
 Liczba: 754
 Data: 26.08.09

woj. śląskie
miasto: Wodzisław Śl.
osiedle: Kokoszyce

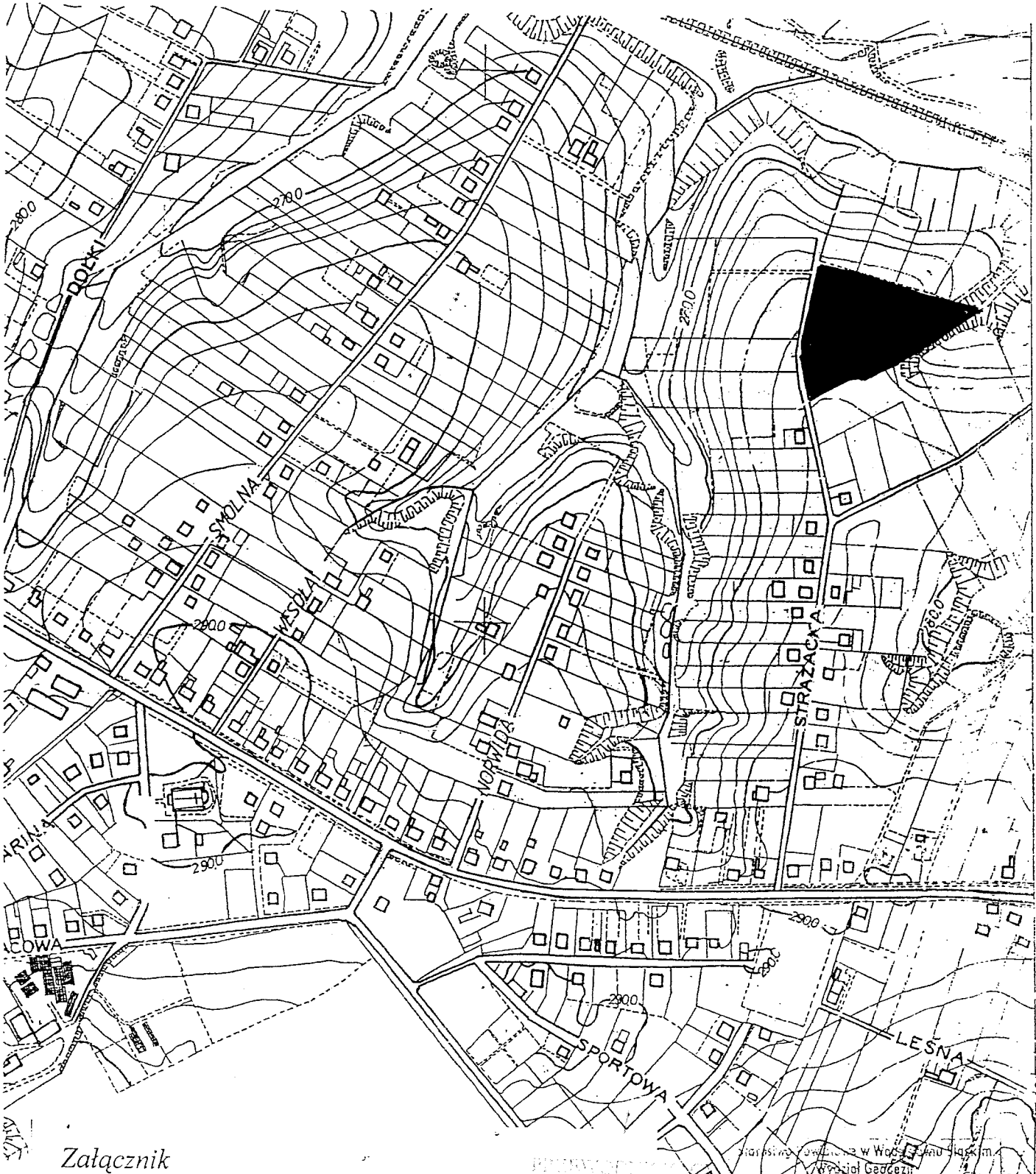
SZKIC ORIENTACYJNY

Godło mapy: -45-40-D
Numer mapy ewid. 6

Skala 1:5000

Działki: 490/253 i 491/253

Właściciel: Wojciech Elżbieta i Wojciech Paweł



Załącznik
do uchwały Nr. XXXII / 317 / 09
Rady Miejskiej Wodzisławia Śląskiego
z dnia 26. lutego 2009 roku

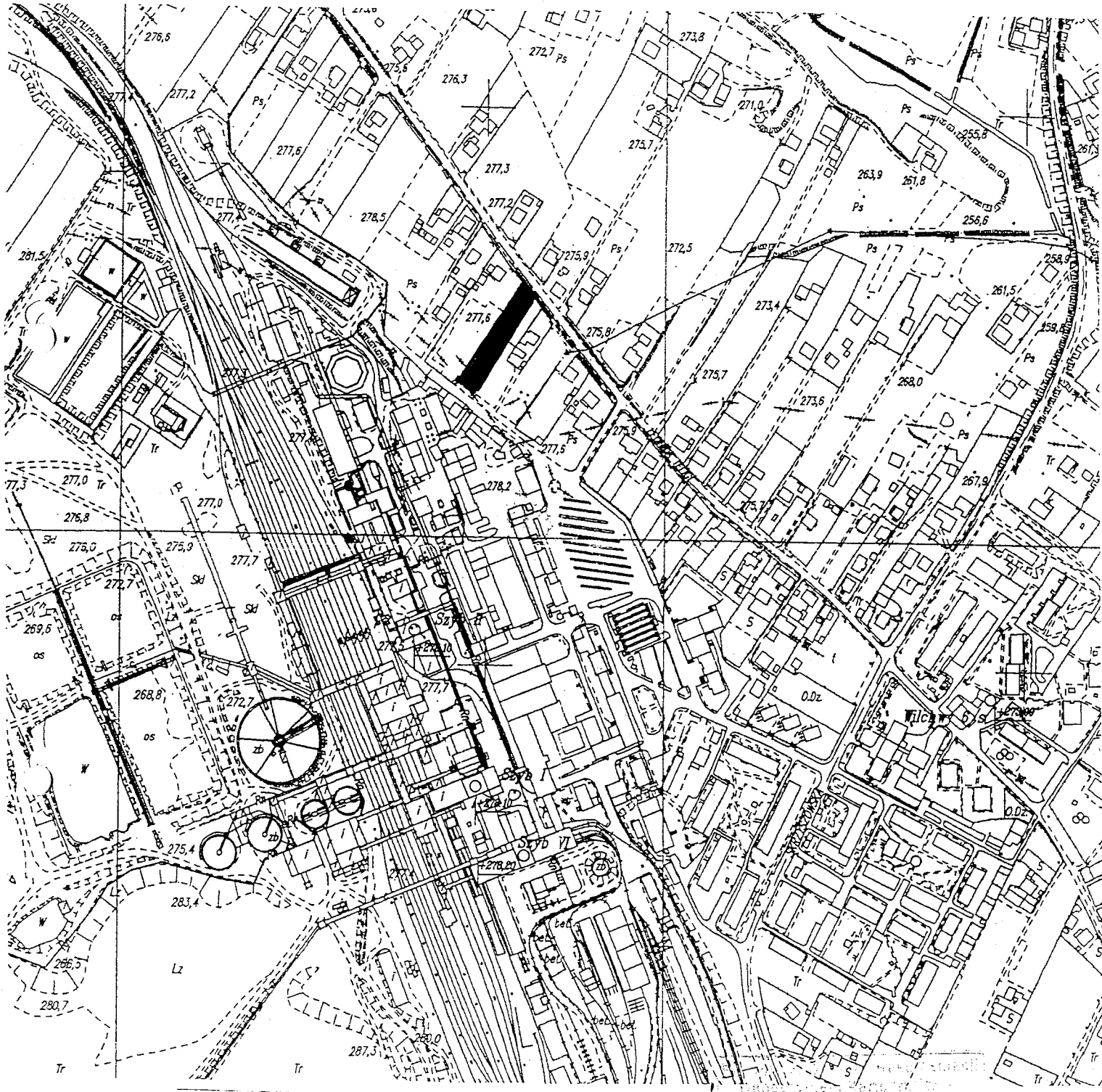
Wodzisław Śląski, dnia 17.12.2007 r.
Powiatowy Ośrodek Dokumentacji Geodezyjnej i Kartograficznej
LdZ. 4016 / 2007 za zgodność z oryginałem
Data 17 GRU. 2007
R. PIETROWNIK
Powiatowego Ośrodka Dokumentacji Geodezyjnej i Kartograficznej
Tadeusz Marbszek

GRANICE OPRACOWANIA PLANU

SZKIC ORIENTACYJNY

Skala 1 : 5 000

wł. Tront Jan i Danuta, dz. 1003/35, rej. 2033, KW 4 572 W,



WODZISŁAWSKIE
Starosta
Członek
Biuro Wodzisławski
Wodzisławski

Załącznik
do uchwały Nr...XXXII/317/09.....
Rady Miejskiej Wodzisławia Śląskiego
z dnia.....26.lutego...2009 roku.....

PROJEKTANT 322191
DATA 52 373
WYKONANIE 107-08-08

Jacek Litwala

DYREKTOR
Biuro Wodzisławski Dokumentacji
Technicznej i Inżynierskiej

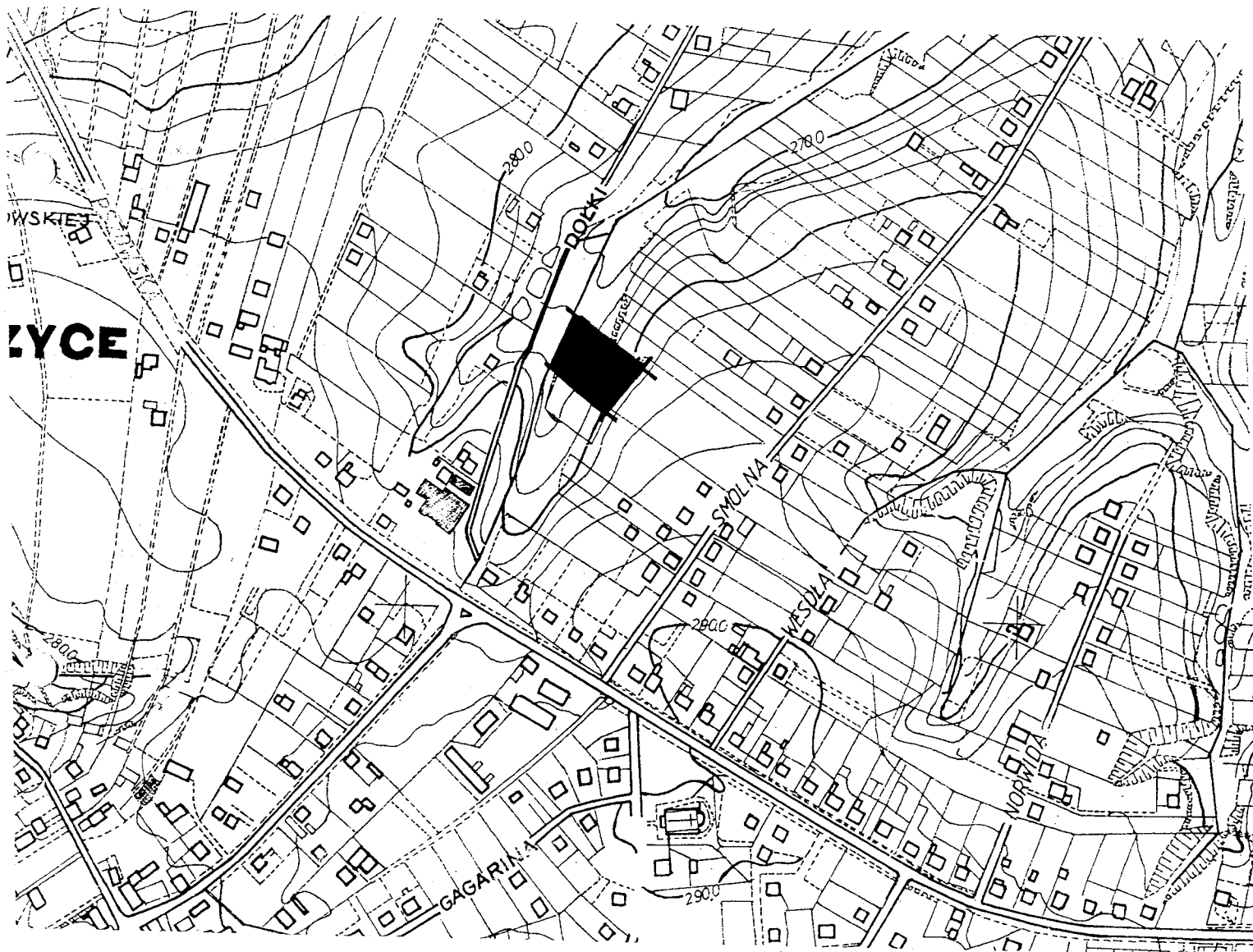
-GRANICE OPRACOWANIA PLANU

Województwo: śląskie
 Powiat: wodzisławski
 Jedn. ewidencyjna: ..Wodzisław Śl.....
 Obręb: ..Kokoszyce.....

Szkic orientacyjny

Skala 1 : **5000**.

Miejsce położenia działki: ..359/53.....



Załącznik
 do uchwały Nr...XXXII/317/09.....
 Rady Miejskiej Wodzisławia Śląskiego
 z dnia...26. lutego...2009 roku.....

█ -GRANICE OPRACOWANIA PLANU

Starostwo Powiatowe w Wodzisławiu Śląskim	
Wydział Budowlany	
Wydziałowy Zespół Dokumentacji Technicznej	Wodzisław Śląski
Lp.:	2055/08
Zorg. nadz.:	755
Data:	14 MAJ 2008
LECH LITWARA Powiatowe Przedstawicielstwo	

Lech Litwara
 Wodzisław Śląski, ul. Główna 6283

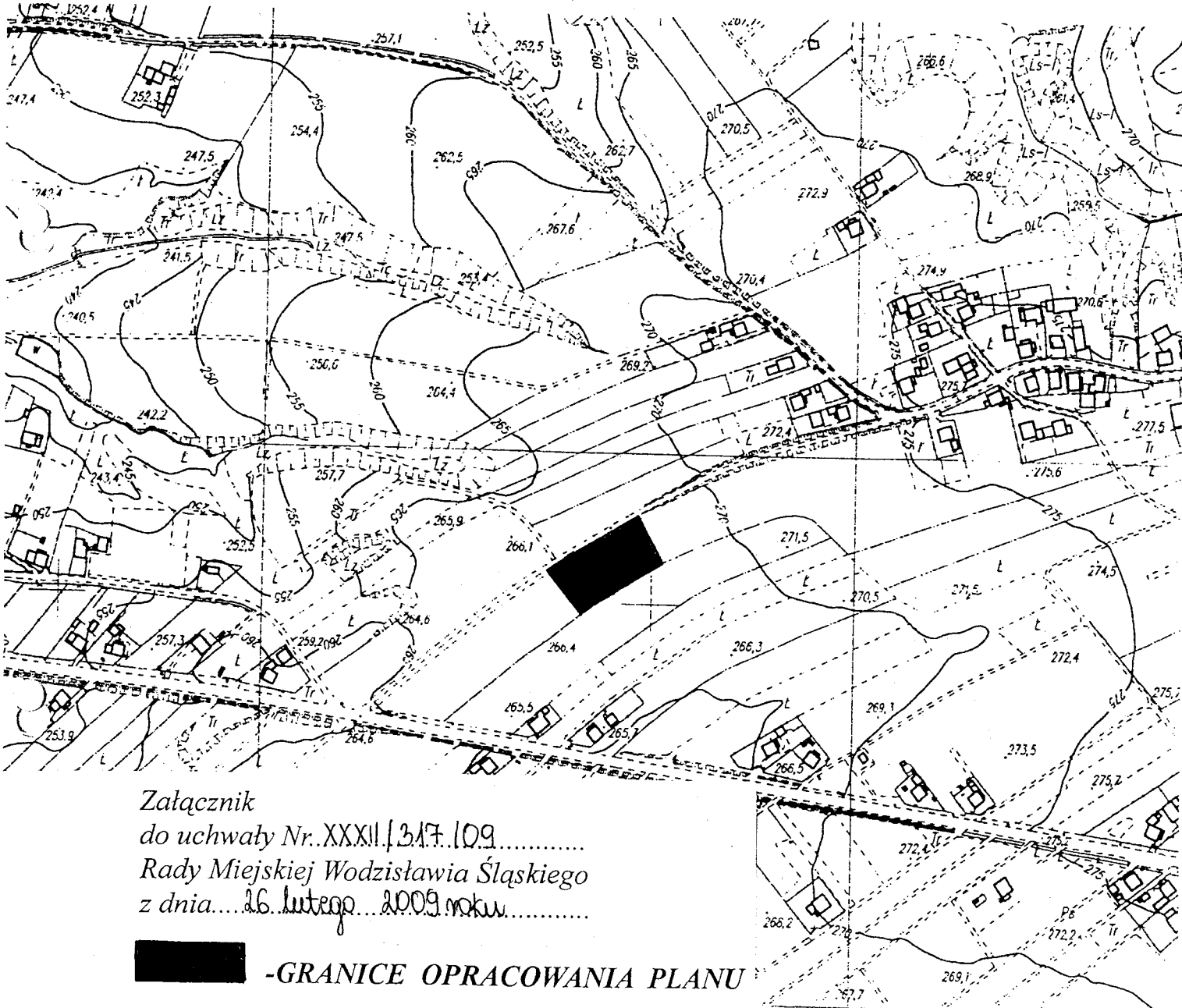
województwo: śląskie
powiat: wodzisławski

miasto/gmina: Wodzisław Śl.
obręb: Kokoszyce km 4

SZKIC ORIENTACYJNY

Skala: 1: 5000

Właściciel: Gorywoda Edmund
Rej.988 KW 47740-W
Działka: 662/13 0.3369



Załącznik
do uchwały Nr. XXXII/317/109
Rady Miejskiej Wodzisławia Śląskiego
z dnia 26 lutego 2009 roku

-GRANICE OPRACOWANIA PLANU

Z.U.G. "GEOPRAC"
Skaba Roman, Zieliński Grzegorz
44-370 Pszów, ul. Pszowska 545
tel. kom. 0602 652 959, 0802 654 945
tel. (0-32) 455 700 000, 447-051-45-96

GEODETA UPRAWNIONY

mgr inż. Roman Skaba
Ubr. MGPIB nr 11715

F Powiatowy Ośrodek Dokumentacji
Geodezyjnej i Kartograficznej
w Wodzisławiu Śląskim
L.dz 2866/05 za zgodność
z oryginałem: 45-40-D
Data 15 GRU 2009 REKTOR
Powiatowego Ośrodka Dokumentacji
(Geodezyjnej i Kartograficznej)
Tadeusz Maroszek

Zlec.23/2005
Pszów: 12.12.2005r

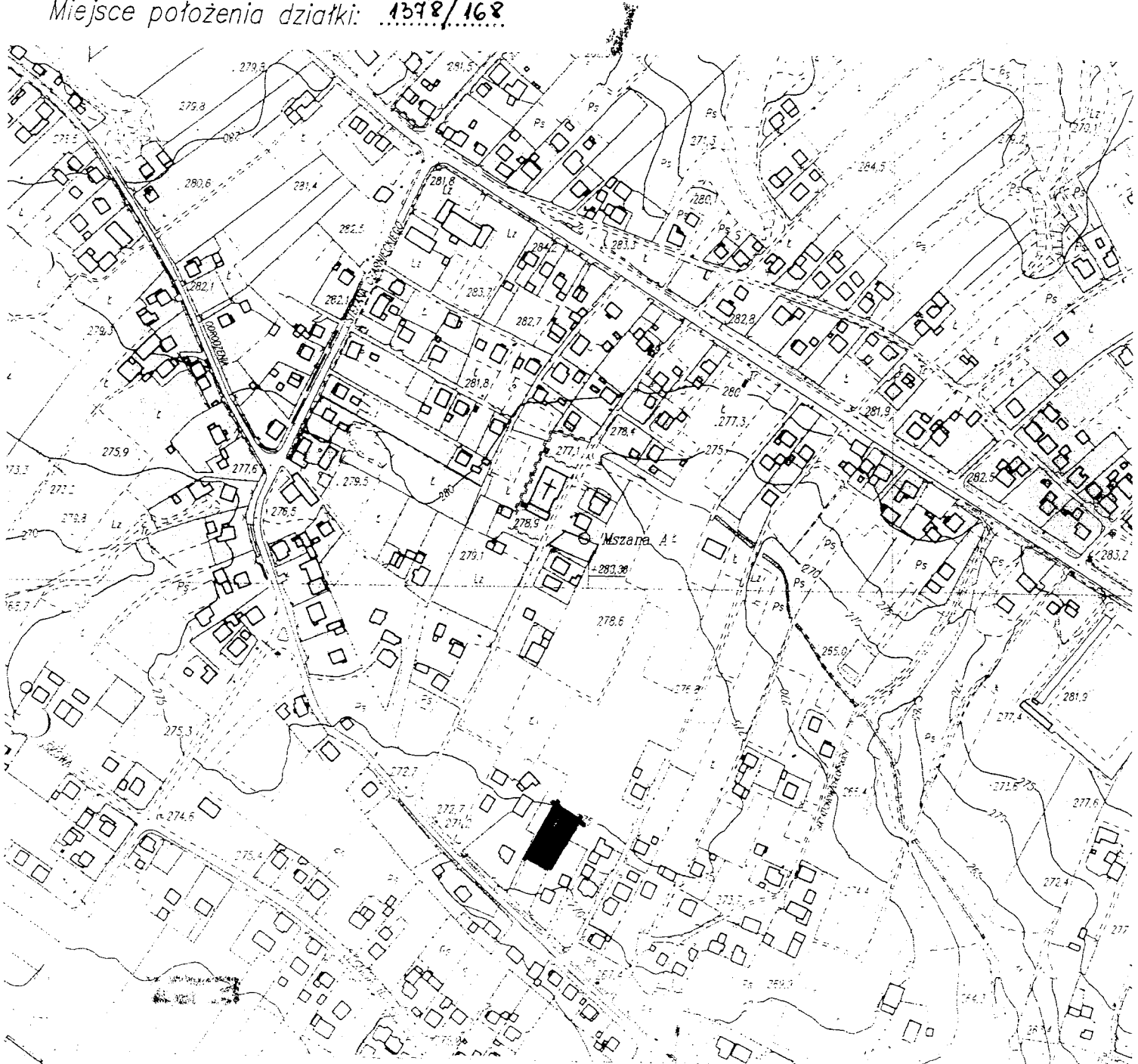
PRZEWODNICZĄCY
RADY MIEJSKIEJ
WODZISŁAWIA ŚLĄSKIEGO

Województwo: śląskie
Powiat: wodzisławski
edn. ewidencyjna: Niedźwiedź
Obręb: Niedźwiedź

Szkic orientacyjny

Skala 1 : 5000...

Miejsce położenia działki: 1398/168



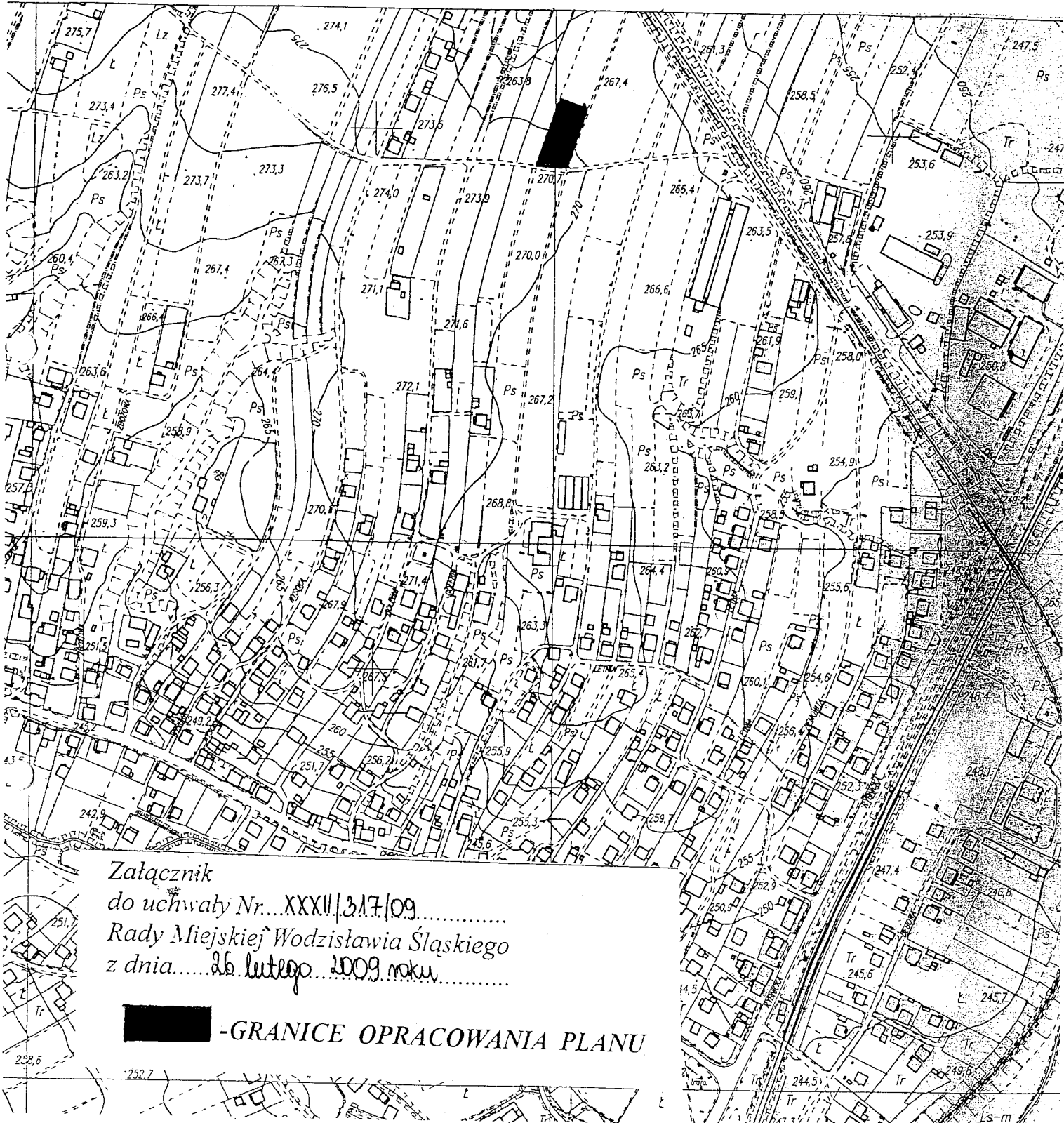
Załącznik
do uchwały Nr...XXXII/317/09.....
Rady Miejskiej Wodzisławia Śląskiego
z dnia...26 lutego...2009 roku.....

PRZEWODNICZĄCY
RADY MIEJSKIEJ
WODZISŁAWIA ŚLĄSKIEGO
Lech Litwa

Starosta Powiatowy w Wodzisławiu Śląskim	Wydział Geodezji
Powiatowy Ośrodek Dokumentacji Geodezyjnej i Kartograficznej	Lp. 185/108
z oryginałem	718
Data	06 MAR 2009 13:00
Powiatowy Ośrodek Dokumentacji Geodezyjnej i Kartograficznej	

GRANICE OPRACOWANIA PLANU

Wł. Woźnik Małgorzata
działka 3460/423



Załącznik
do uchwały Nr... XXXII/317/09
Rady Miejskiej Wodzisławia Śląskiego
z dnia... 26 lutego 2009 roku

-GRANICE OPRACOWANIA PLANU

Z.U.G. "GEOPRAC"

Skłaba Roman, Zieleźny Grzegorz
44-370 Pszów, ul. Pszowska 555
tel. kom. 0602 652 959; 0 602 654 945
tel. (032) 4557391, NIP 647-051-45-96

GEODETA UPRAWNIONY

mgr inż. Roman Skłaba
ul. MGPB nr 11715

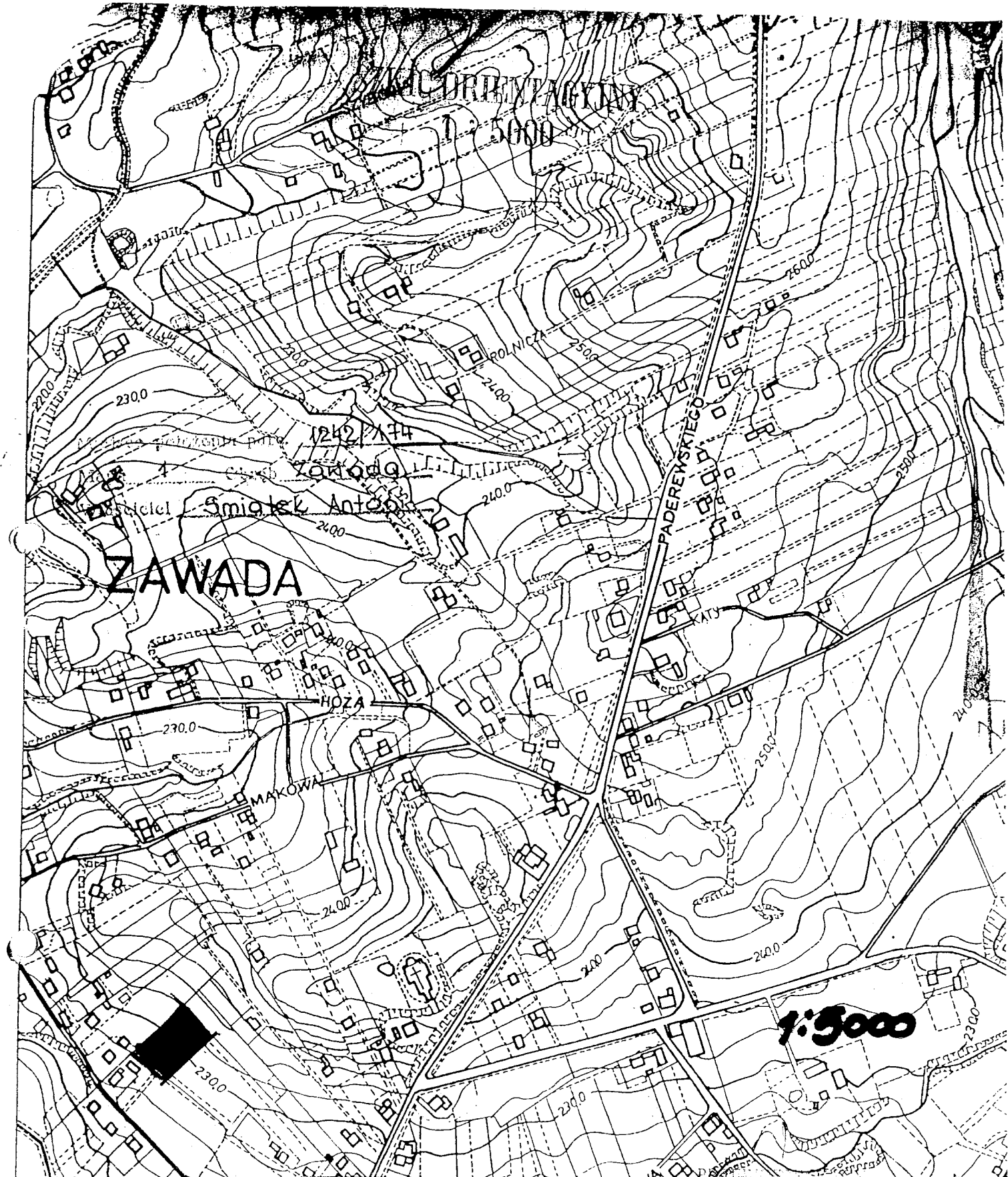
Pszów 06.05.2008
Ks. rob. 185/2008

PRZEWODNICZĄCY
RADCA
Wodzisławia Śl.

Starostwo Powiatowe w Wodzisławiu Śląskim
Wydział Geodezji


Powiatowy Ośrodek Dokumentacji Geodezyjnej i Kartograficznej
Ldż. 894108

z oryginałem
Data: 2009
Tadeusz Marczak
Geodeta upr. zaśw. GUGK/Nr 6283



Załącznik
do uchwały Nr... XXXIII/317/09.....
Rady Miejskiej Wodzisławia Śląskiego
z dnia... 26 lutego 2009 roku

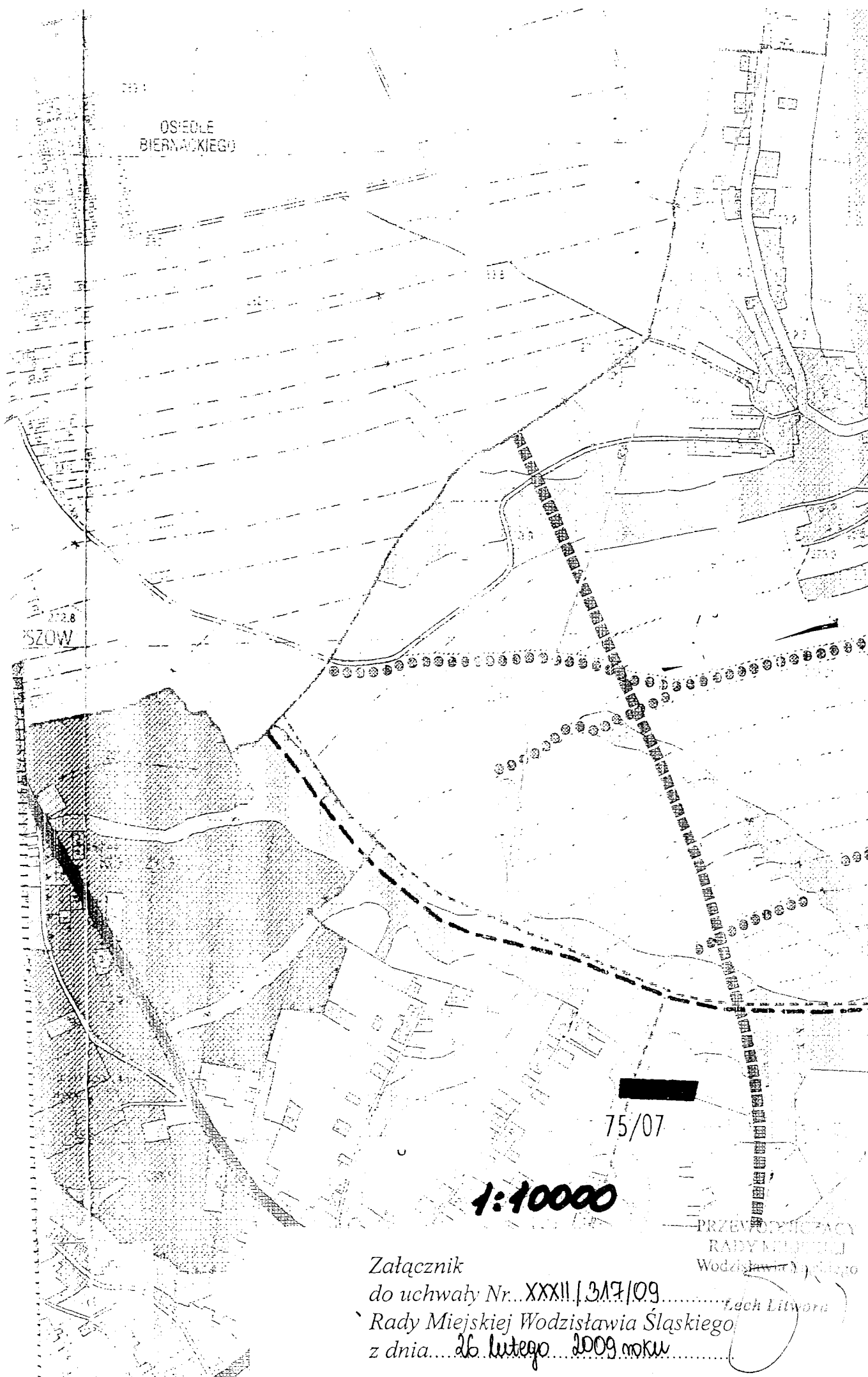
RADY MIEJSKIEJ
Wodzisławia Śląskiego
Lesz Liszora

 -GRANICE OPRACOWANIA PLANU

Wodzisław 27 1994 08

WODZISŁAWIA ŚLĄSKIEGO

ZAWADA



OSIEDLE
BIERNACKIEGO

SZÓW

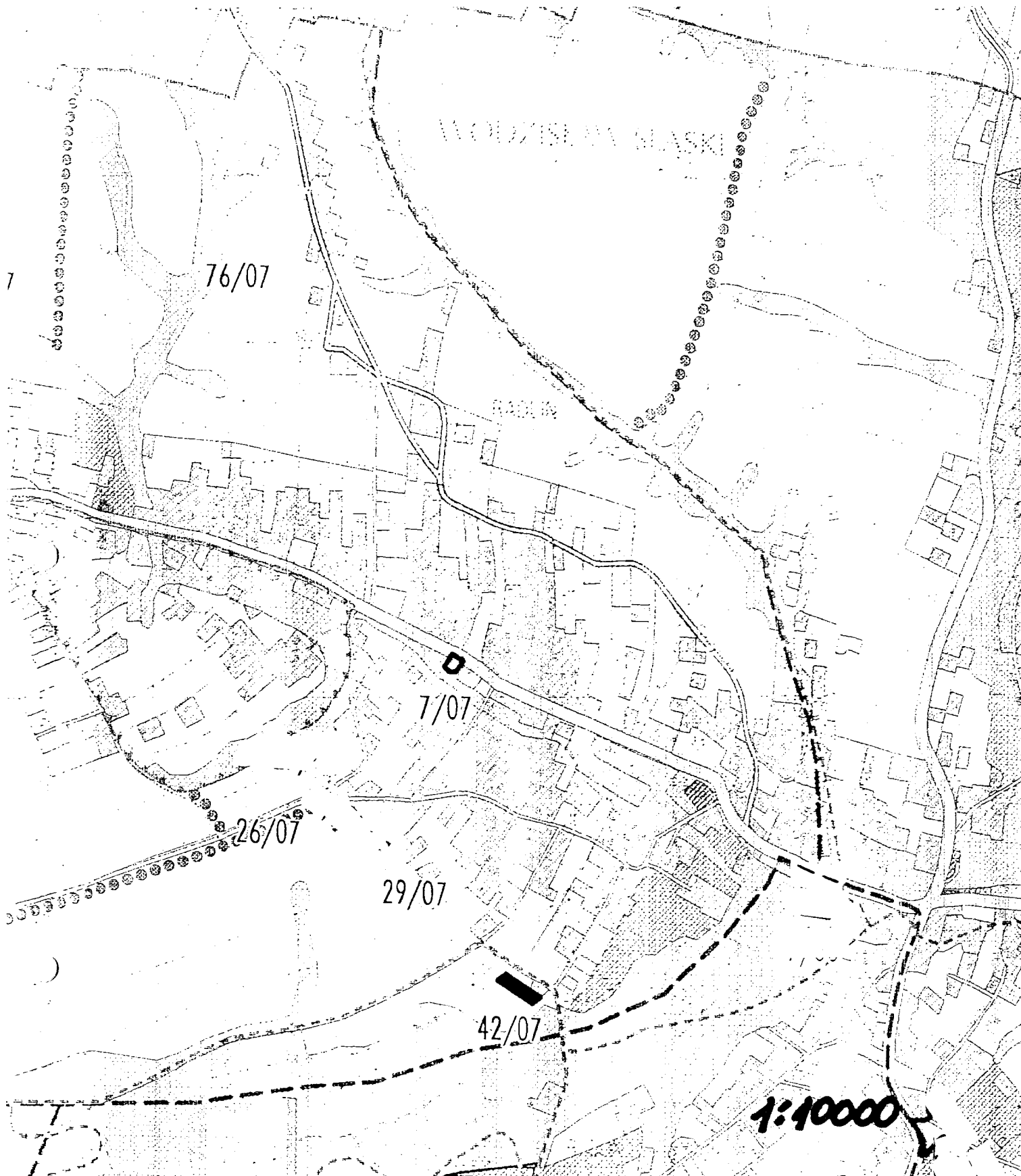
75/07

1:10000

PRZEWOZOWIENIA
RADY MIEJSKIEJ
WODZISŁAWIA ŚLĄSKIEGO


Załącznik
do uchwały Nr... XXXII / 317/09 Lech Litwara
Rady Miejskiej Wodzisławia Śląskiego
z dnia... 26. lutego 2009 roku

GRANICE OBRACOWANIA PLANU



Załącznik
do uchwały Nr... XXXII/317/09.....
Rady Miejskiej Wodzisławia Śląskiego Lech Litwora
z dnia... 26 lutego 2009 roku.....

PRZEWIDUJĄCY
TERRA...
Wodzisław Śląski

 -GRANICE OPRACOWANIA PLANU

OK4


Załącznik
do uchwały Nr. XXXII/317/09.....
Rady Miejskiej Wodzisławia Śląskiego
z dnia... 26. lutego... 2009 roku.....

1:10000

 -GRANICE OPRACOWANIA PLANU



Załącznik
do uchwały Nr. XXXII/317/09.....
Rady Miejskiej Wodzisławia Śląskiego
z dnia.....26. lutego 2009 roku.....

 -GRANICE OPRACOWANIA PLANU

1:10000

21/08

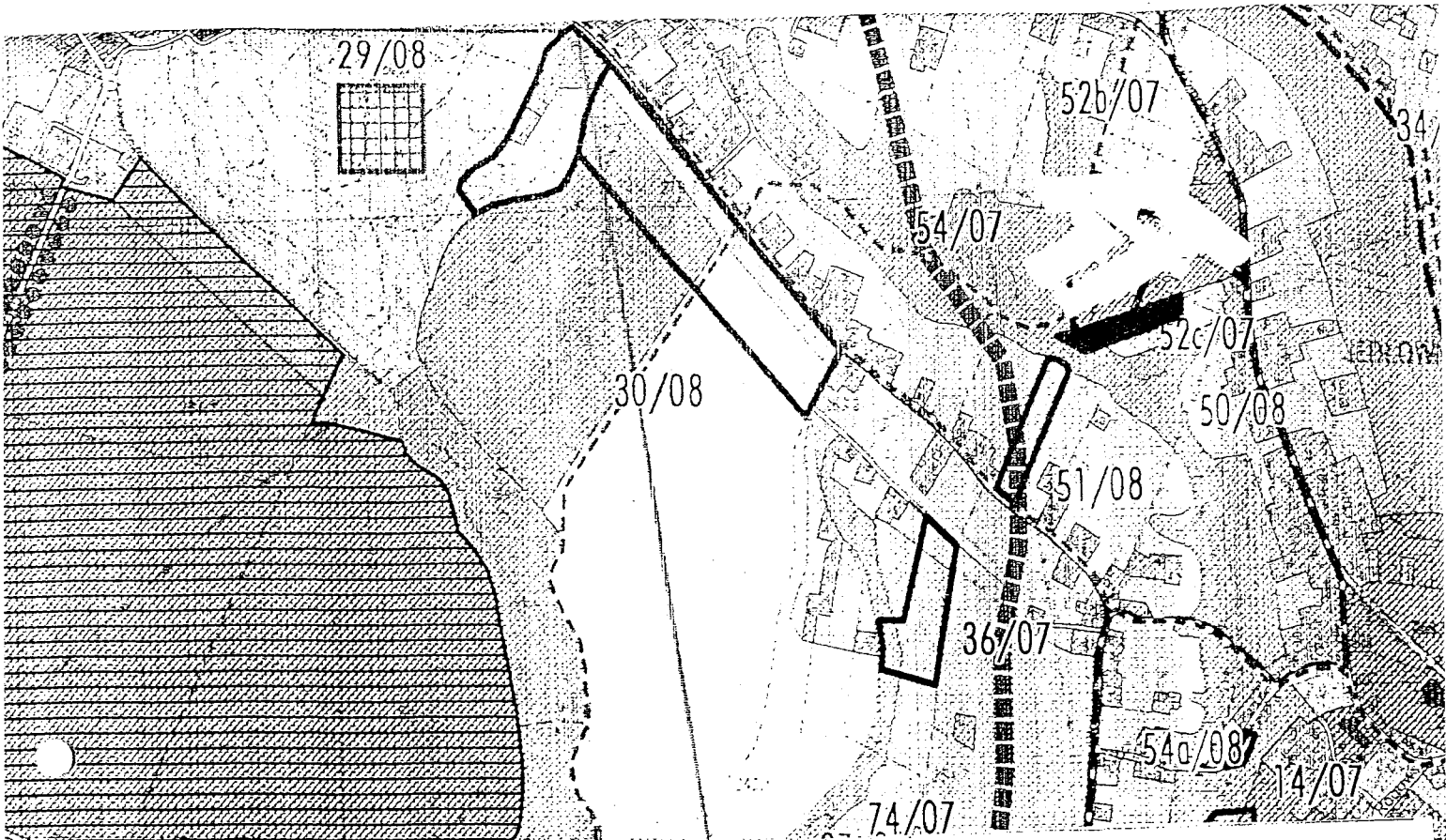
48/08

45/08

33/08

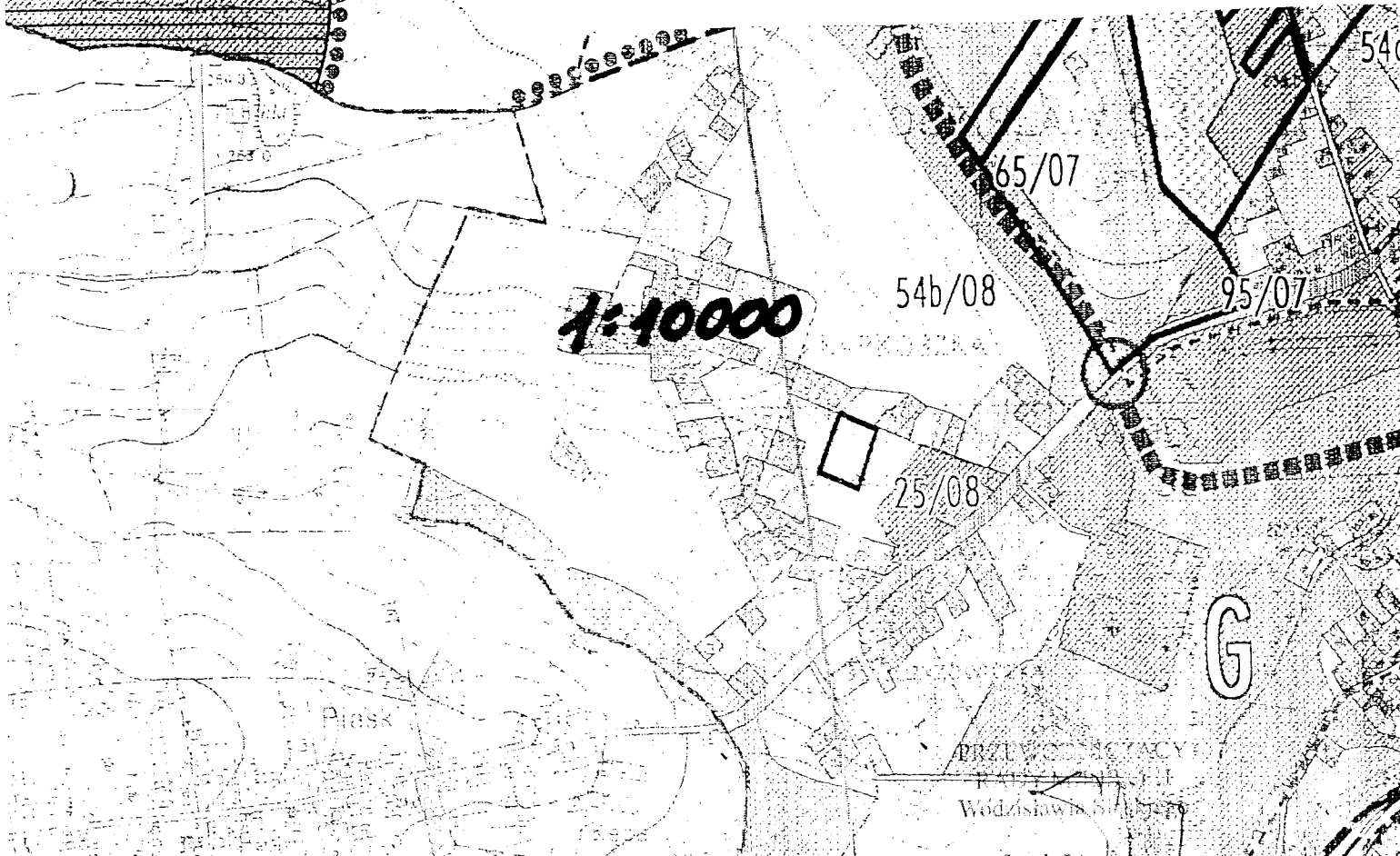
PRZEWODNICZĄCY
RADY MIEJSKIEJ
WODZISŁAWIA ŚLĄSKIEGO

Łechn Litworo



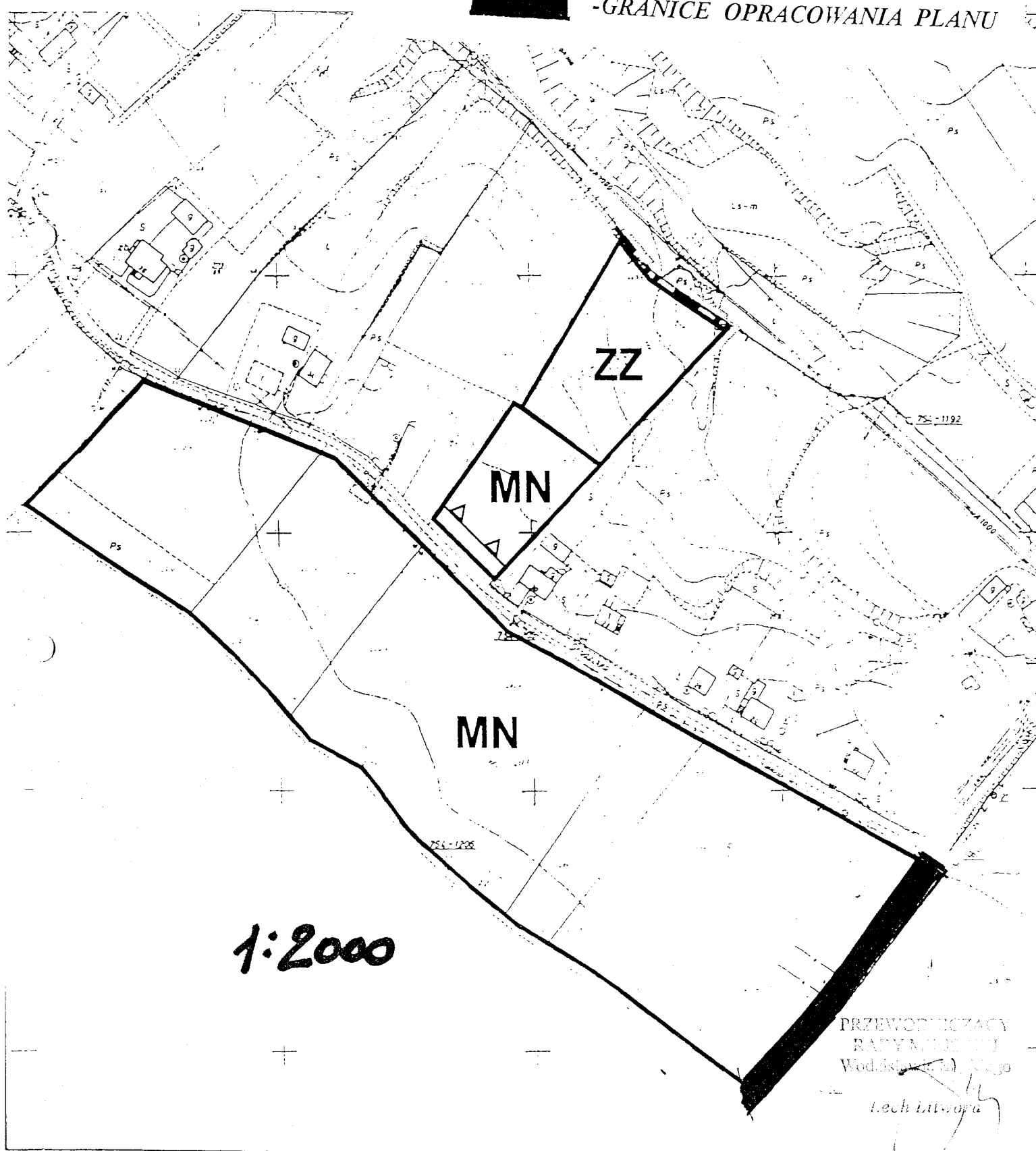
Załącznik
do uchwały Nr...XXXII/317/09.....
Rady Miejskiej Wodzisławia Śląskiego
z dnia...26. lutego...2009 roku.....

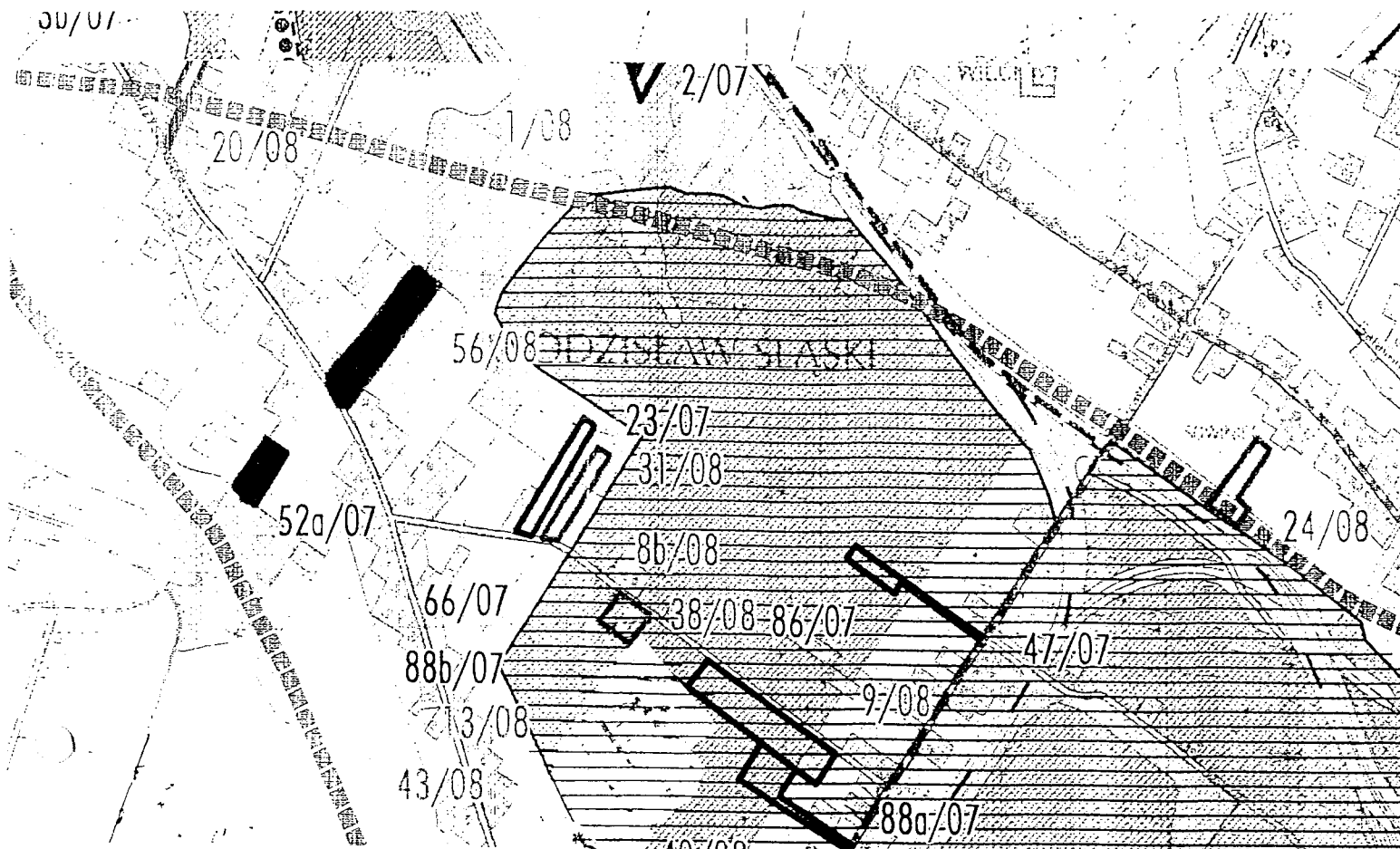
█ -GRANICE OPRACOWANIA PLANU



Załącznik
do uchwały Nr. XXXII/317/09
Rady Miejskiej Wodzisławia Śląskiego
z dnia... 26 lutego 2009 roku

GRANICE OPRACOWANIA PLANU

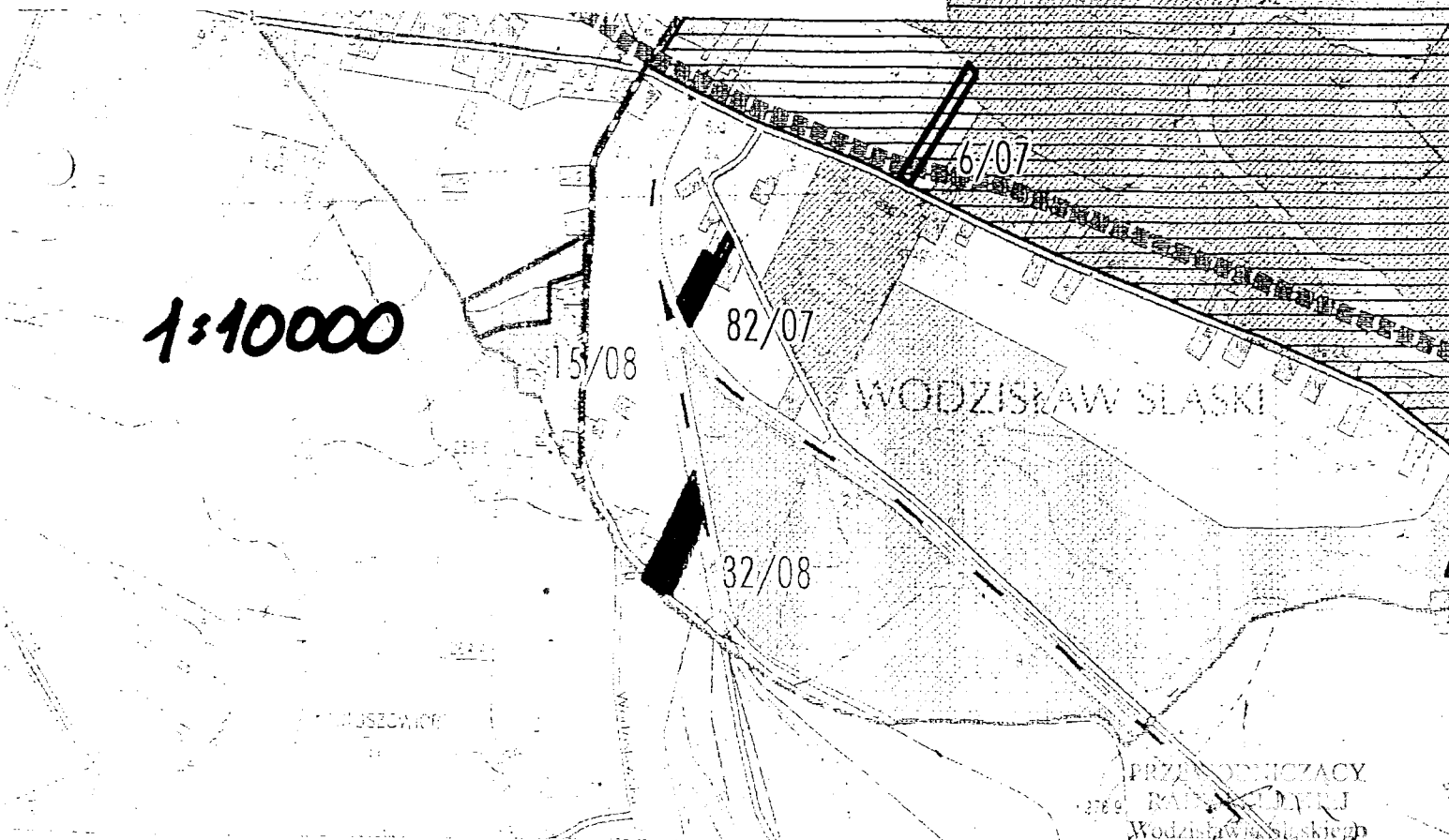


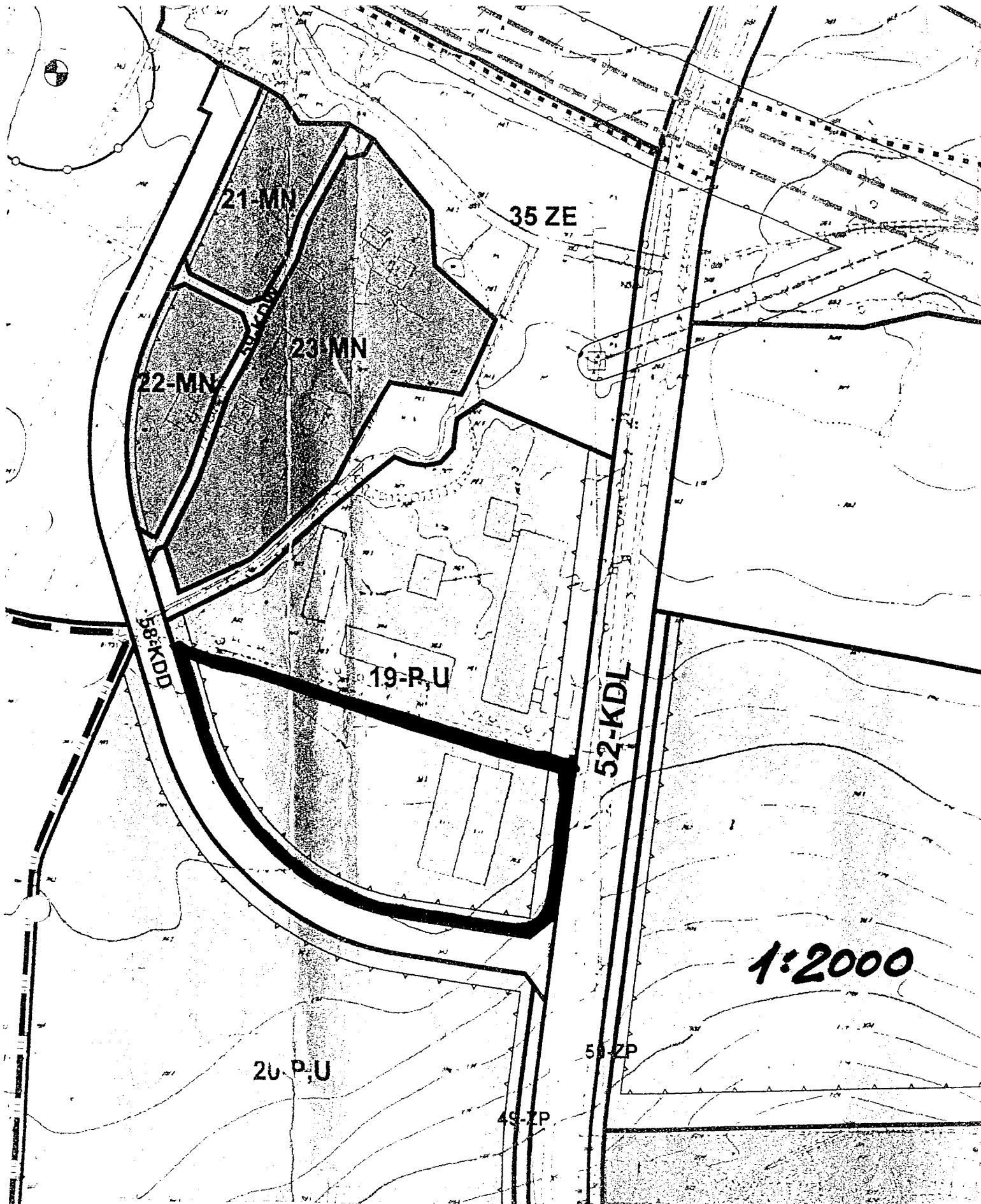


Załącznik
do uchwały Nr...XXXII/317/09.....
Rady Miejskiej Wodzisławia Śląskiego
z dnia...26...lutego...2009...roku.....

OK2

█ -GRANICE OPRACOWANIA PLANU



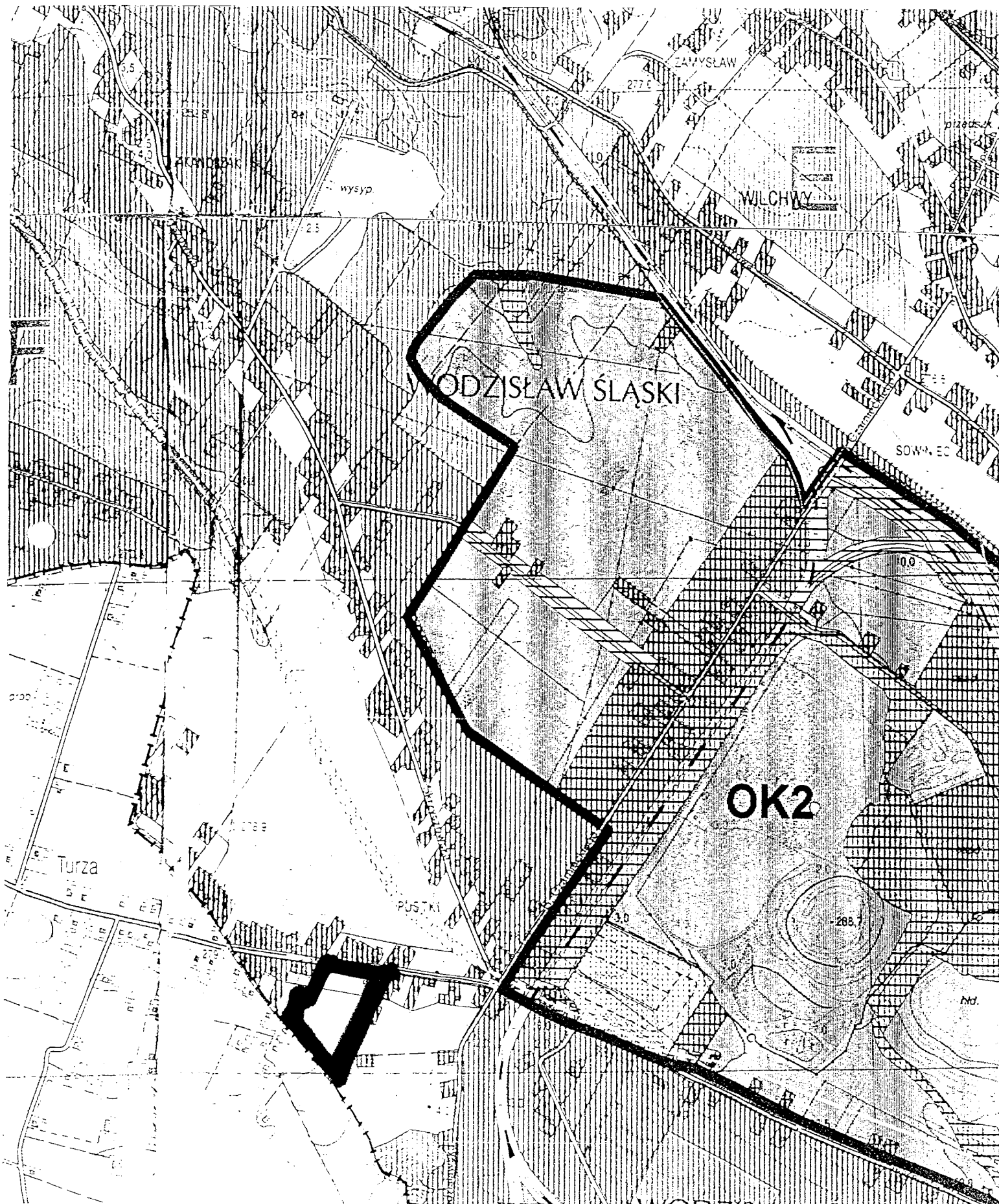


Załącznik
do uchwały Nr. XXXII/317/09.....
Rady Miejskiej Wodzisławia Śląskiego
z dnia....26. lutego....2009 roku.....

PRACOWNICZACY
RADY MIEJSKIEJ
WODZISŁAWIA ŚLĄSKIEGO

Michał Litwora

-GRANICE OPRACOWANIA PLANU




Załącznik
do uchwały Nr...XXXII/317/09.....
Rady Miejskiej Wodzisławia Śląskiego
z dnia...26. lutego...2009 roku.....

PRZEWODNICZĄCY WODZISŁAW ŚLĄSKI
RADY MIEJSKIEJ
Wodzisławia Śląskiego

Lech Litwora

1:10000

 -GRANICE OPRACOWANIA PLANU

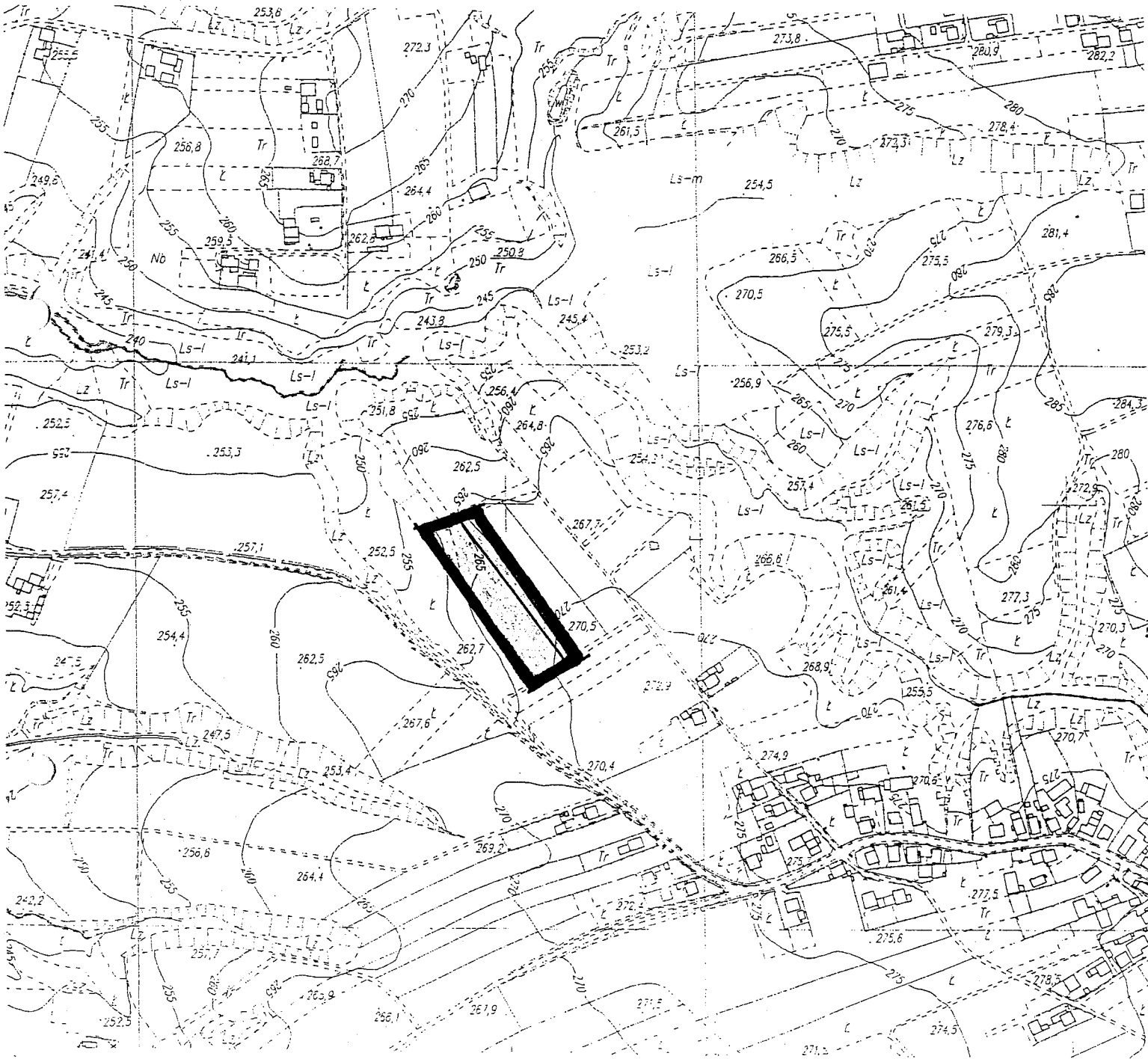
SZKIC ORIENTACYJNY

Skala 1 : 5000

Obręb : Kokoszyce, mapa 5

Wł: Święcki Zbigniew

Działki: 259/73, 260/73




"LIMES" s.c.
44-310 Radlin, ul. Rymera 100
tel / fax (022) 444 444

Załącznik
do uchwały Nr...XXXII.../2009...
Rady Miejskiej Wodzisławia Śląskiego
z dnia...26 lutego...2009...

ks.rob.nr.
Radlin dn.:

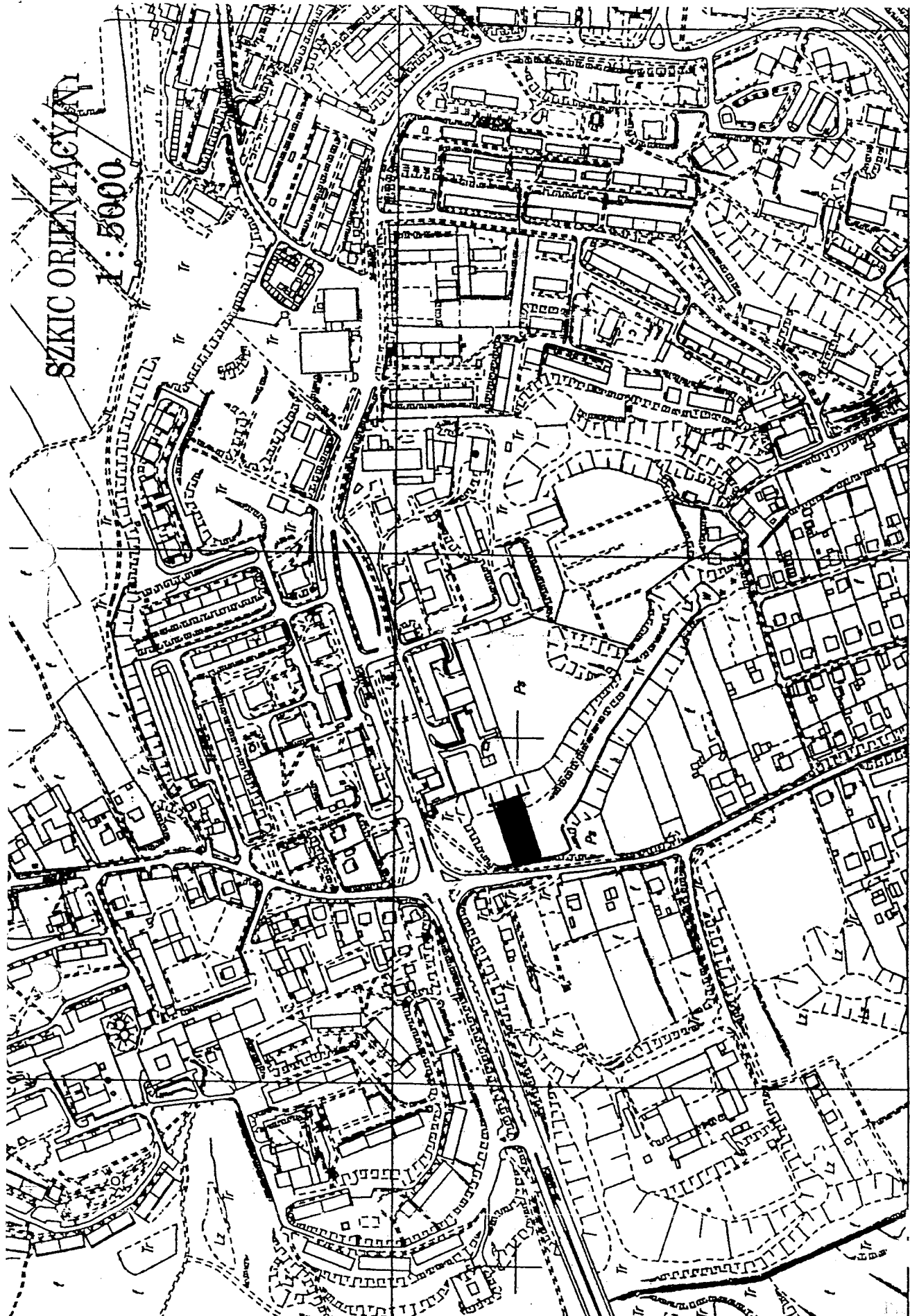
Stwierdzono prawidłowość i zgodność z przepisami
Wzrost: 1,80 m
Ciężar ciała: 75 kg
Ciężar ciała: 75 kg
3642/08
45-40-2
26 WRZ. 2008
[Signature]

Lech Litwin

 -GRANICE OPRACOWANIA PLANU

SZKIC ORIENTACYJNY

1:5000



1:5000

Załącznik
do uchwały Nr...XXXII/317/09.....
Rady Miejskiej Wodzisławia Śląskiego
z dnia...26...lutego...2009.....

PROJEKTOWAŁ
Włodzisławski
Tech Litwina

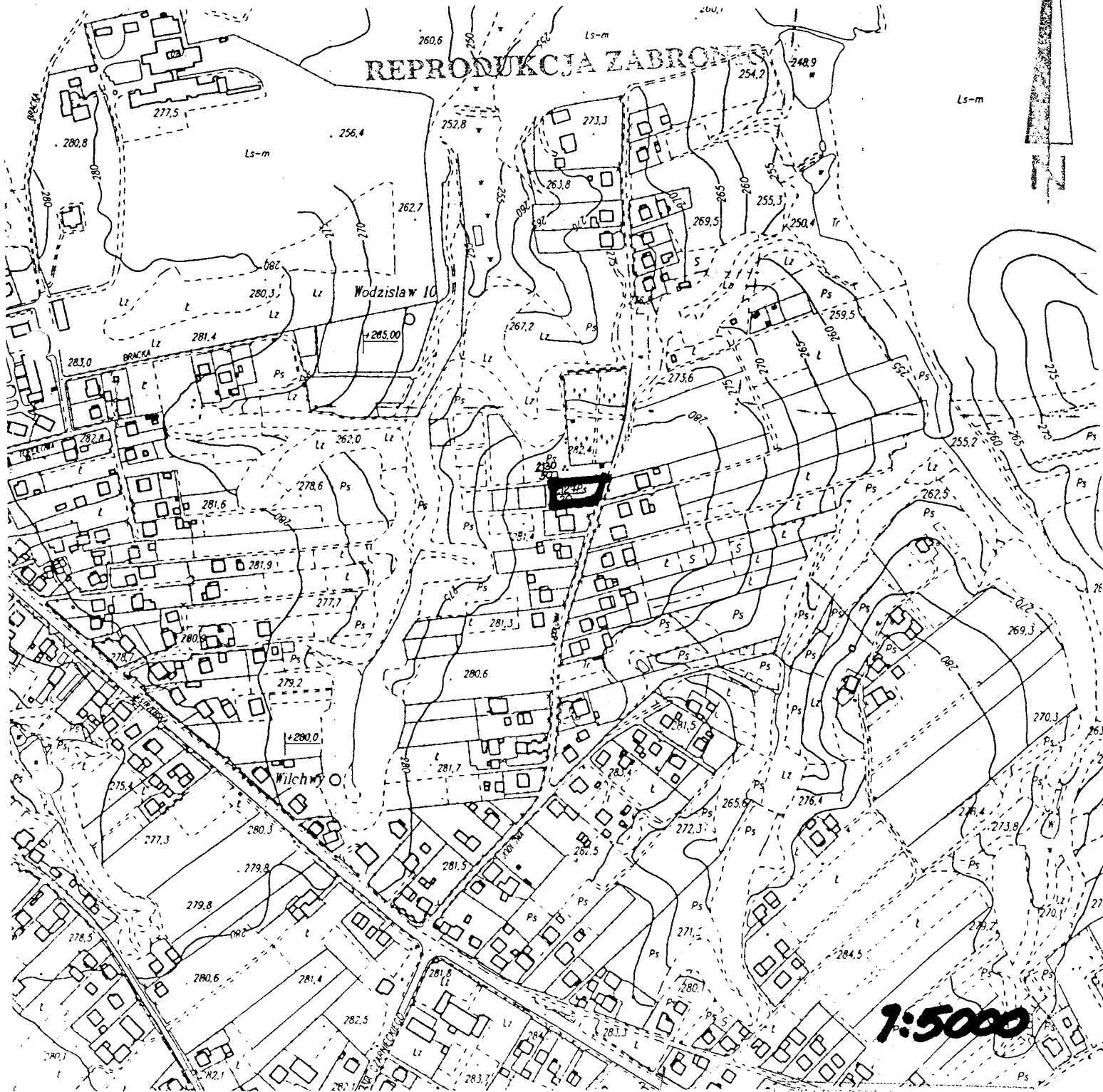


-GRANICE OPRACOWANIA PLANU


SZKIC ORIENTACYJNY

1 : 5000

Miejsce położenia *Wilchwy*.....
Właściciel *Zofia i Roman Wistuba*
Karta *4.7*..... działka *2127/50, 2130/50*



Załącznik
do uchwały Nr...*XXXIII/317.109*.....
Rady Miejskiej Wodzisławia Śląskiego
z dnia...*26 lutego 2009r.*.....

 -GRANICE OPRACOWANIA PLANU

PRACOWNIK
FABRYKI
Wodzisławia

Tech. *[Signature]*

STAROSTWO POWIATOWE
WODZISŁAW ŚLĄSKI
Wódz. Powiat. Urząd Miejski
Kamień 11
128/100
50-222
11 WRZ. 2000

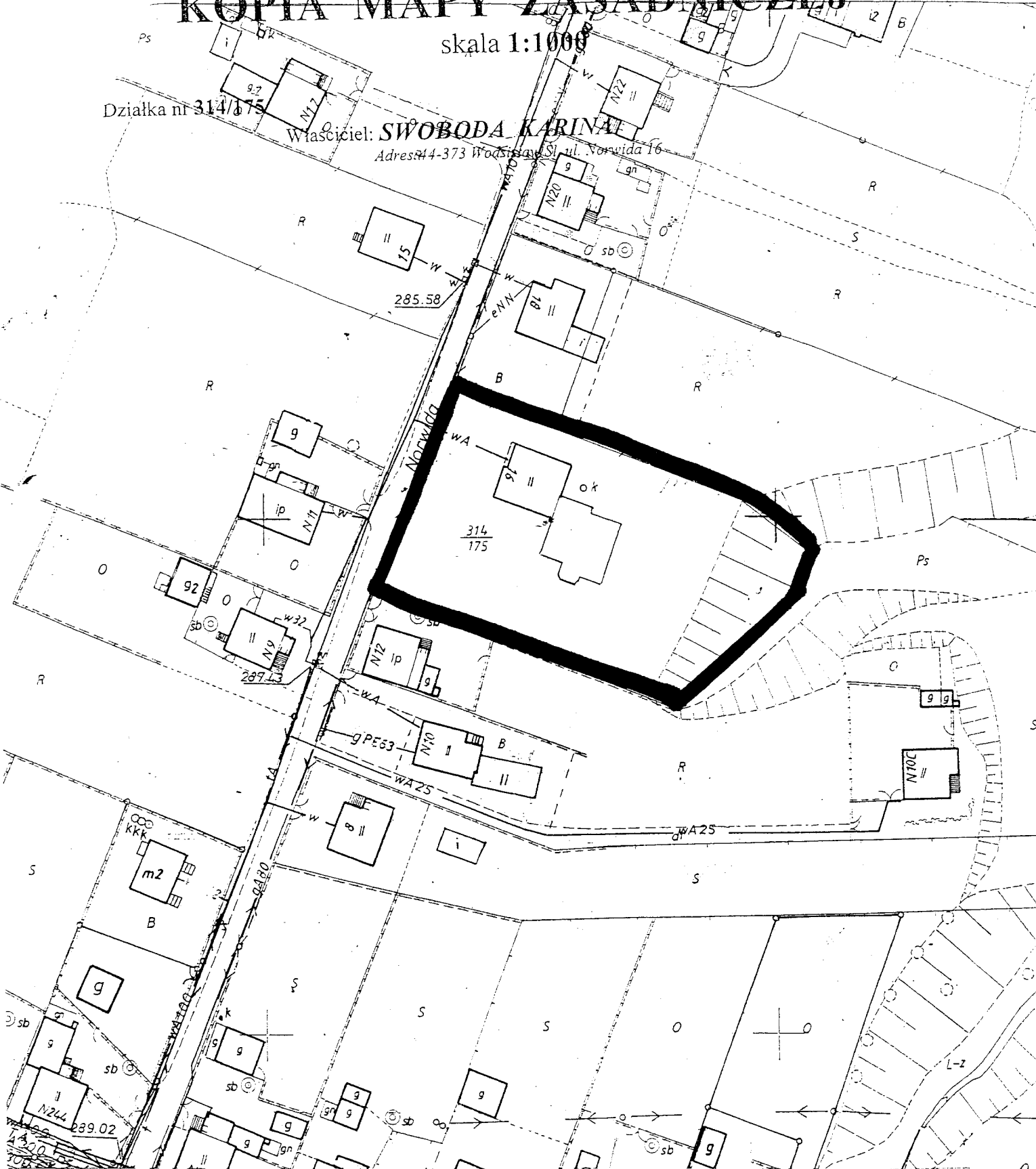
[Signature]

KOPIA MAPY ZASADNICZEJ

skala 1:1000

Działka nr 314/175

Właściciel: SWOBODA KARINA
Adres: 4-373 Wodzisław Śląski, ul. Norwida 16



KOPIA MAPY ZASADNICZEJ

INFORMACJA

Wodzisław Śląski

Lech Litwin

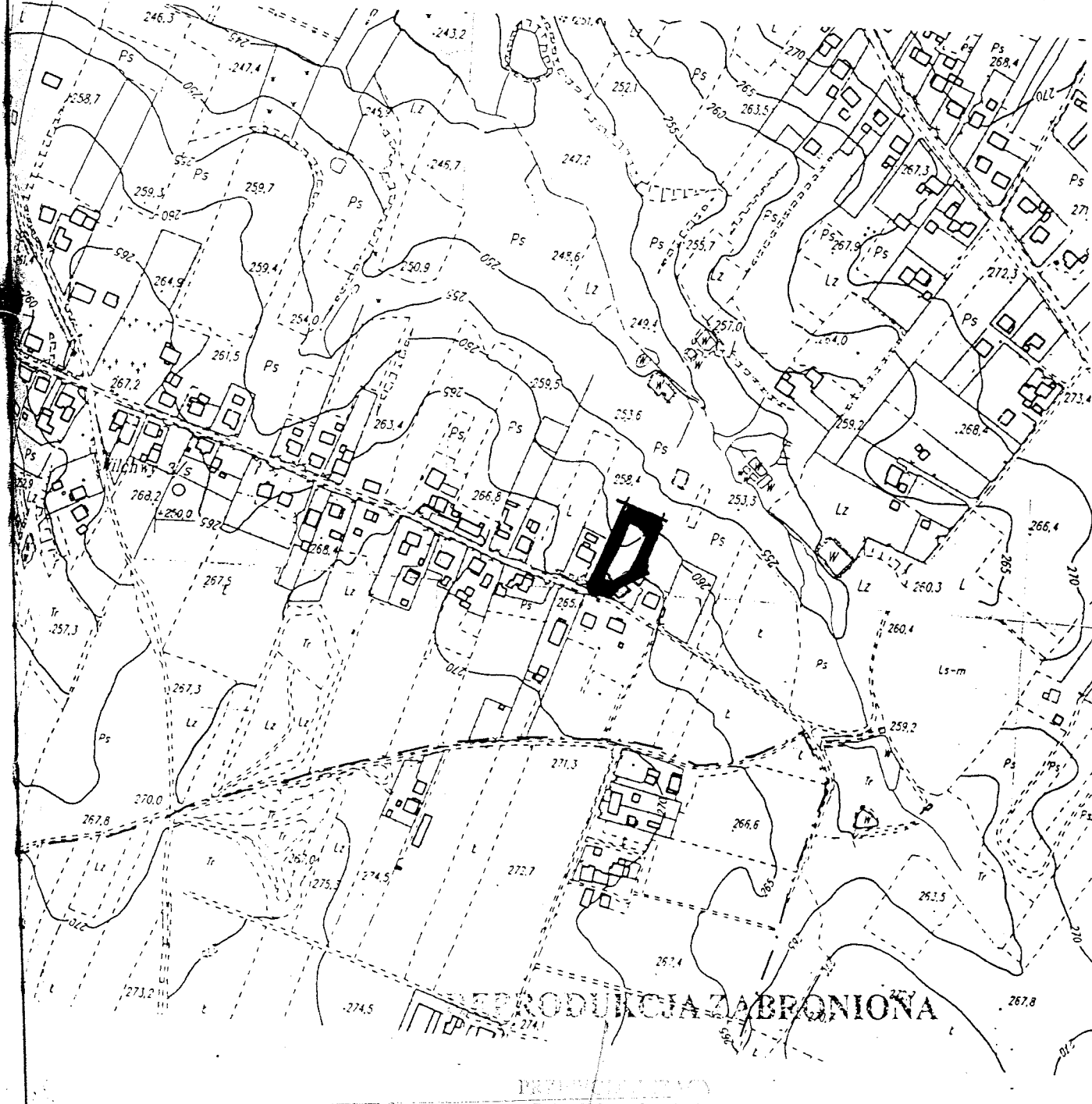
Wodzisław Śląski, ul. Norwida 16
14/13/2003
153/25-0
14.01.2003

Załącznik
do uchwały Nr... XXXII/217/109
Rady Miejskiej Wodzisławia Śląskiego
z dnia... 26. lutego 2009.

1:1000

SKALA ODCZYTYWALNA
1 : 5000


1:5000



WYPRODUKOWANO ZABRONIENO

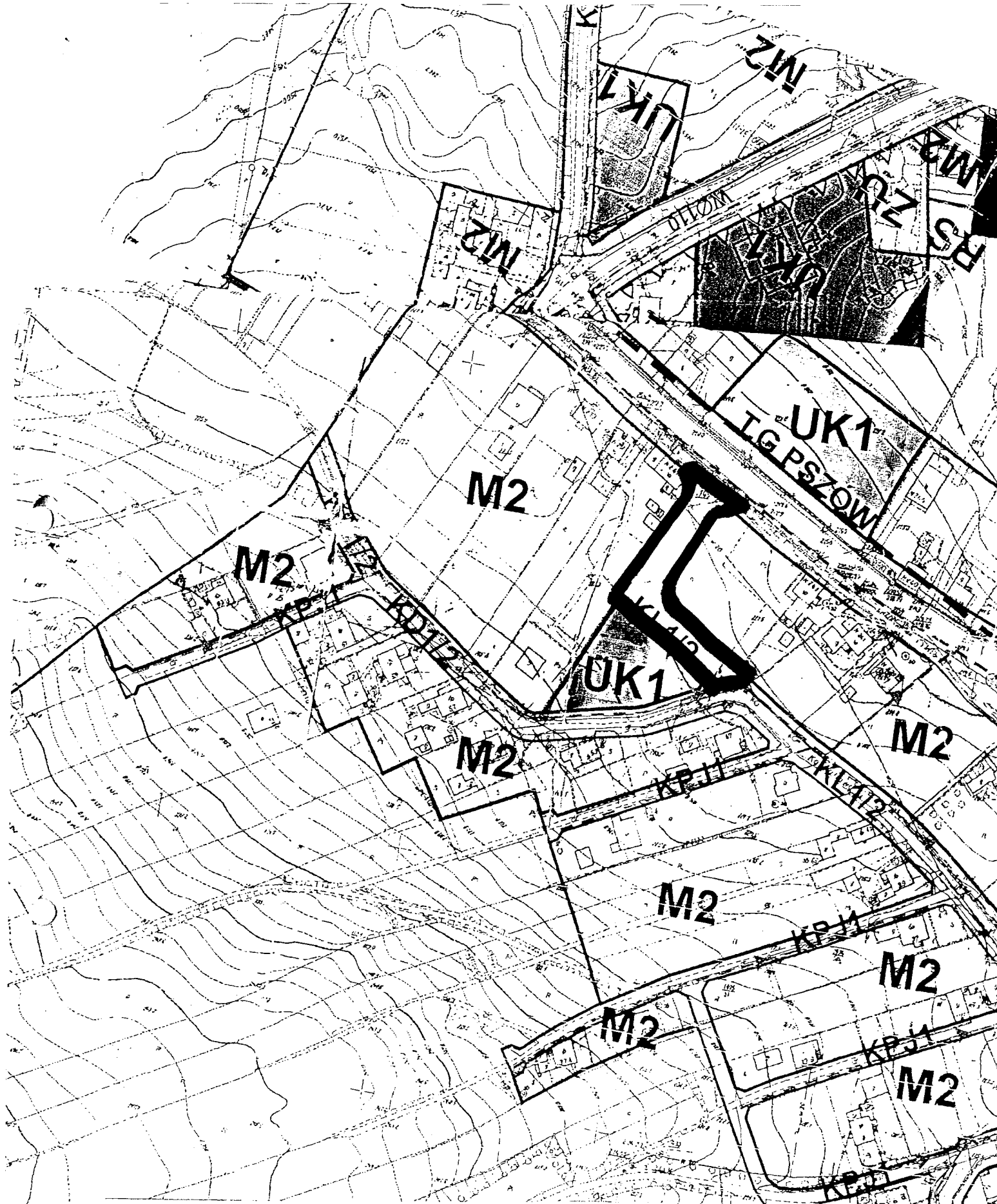
Załącznik
do uchwały Nr... XXXII.1217.109.....
Rady Miejskiej Wodzisławia Śląskiego
z dnia..... 26. lutego 2009r.....

PRZEWIDZIANO
RAJONOWO
WODZISŁAWIA ŚLĄSKIEGO
Tech. 12/09/09

 -GRANICE OPRACOWANIA PLANU

Powiatowy Ośrodek Dokumentacji
Geodezyjnej i Kartograficznej
w Wodzisławiu Śląskim
L.dz. 51/02..... za zgodność
z oryginałem 7/8
Data..... 27. 06. 2002


DYREKTOR
Powiatowego Ośrodka Dokumentacji
Geodezyjnej i Kartograficznej



Załącznik
do uchwały Nr...XXXII/317/109.....
Rady Miejskiej Wodzisławia Śląskiego
z dnia.....26. lutego 2009.....

Pracownia
Zaopiniowania
Wodzisław Śląski
Lech Litwin

1:2000

 -GRANICE OPRACOWANIA PLANU

M2