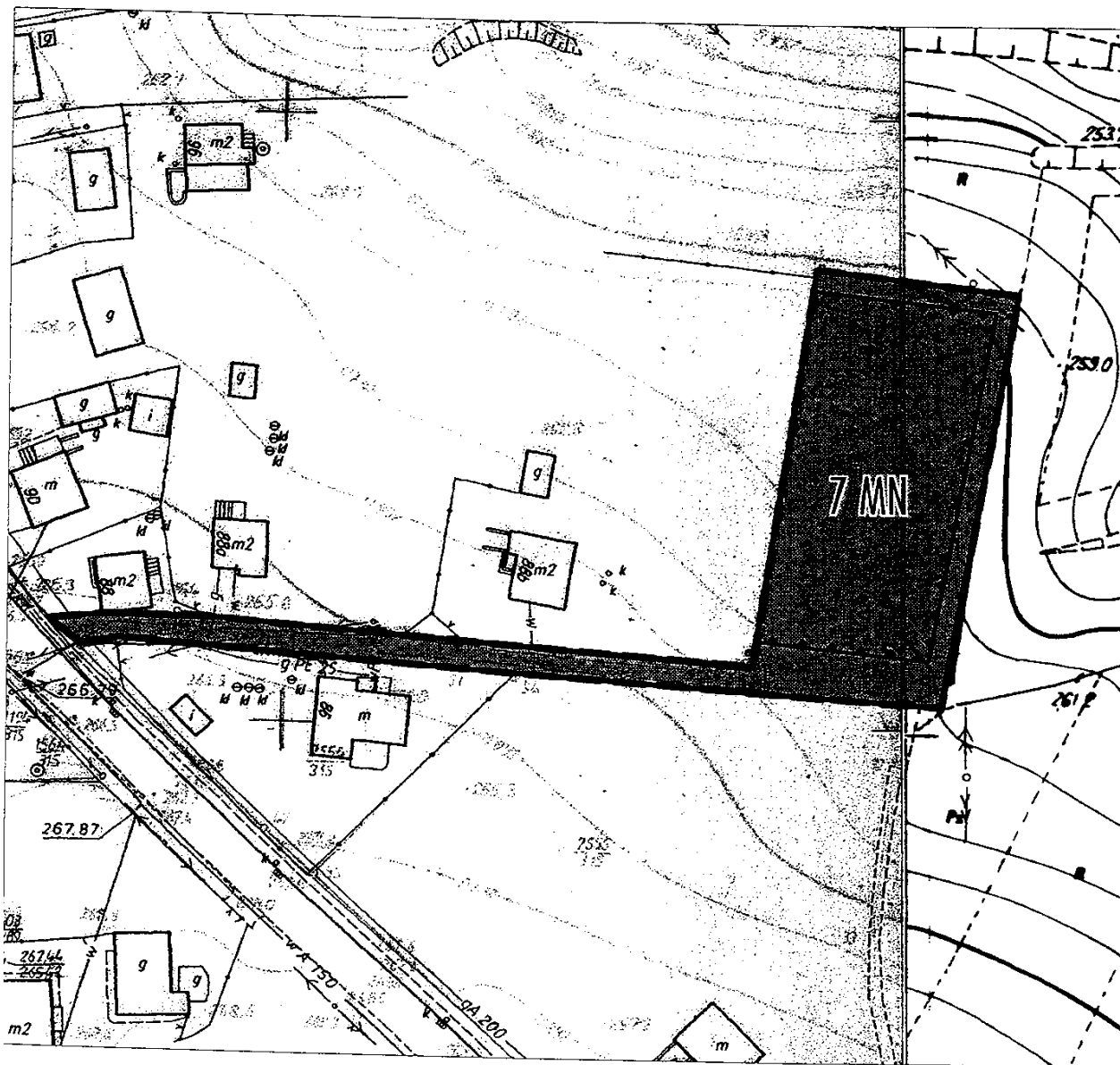


# MIEJSCOWY PLAN ZAGOSPODAROWANIA PRZESTRZENNEGO MIASTA WODZISŁAWIA ŚLĄSKIEGO



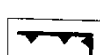
RYSUNEK PLANU - SKALA 1 : 1 000

ZAŁĄCZNIK NR 10


DO UCHWAŁY RADY MIEJSKIEJ WODZISŁAWIA ŚLĄSKIEGO  
NR XXVIII/281/08 Z DNIA 30 PAŹDZIERNIKA 2008 R.



## Legenda:

-  Granice planu
-  Linie rozgraniczające tereny o różnym przeznaczeniu lub różnych zasadach zagospodarowania
-  Nieprzekraczalne linie zabudowy

## Podstawowe przeznaczenia terenu

-  Tereny zabudowy mieszkaniowej jednorodzinnej

Sposób zapisu terenów wydzielonych  
na rysunku planu liniami rozgraniczającymi:

7 MN

Przeznaczenie podstawowe terenu

Kolejny numer terenu w ramach  
terenu objętego planem



PRZEWODNICZĄCY  
RADY MIEJSKIEJ  
WODZISŁAWIA ŚLĄSKIEGO

Lech Litwora

Opracowano w Pracowni Urbanistycznej w Rybniku Sp. z o.o.