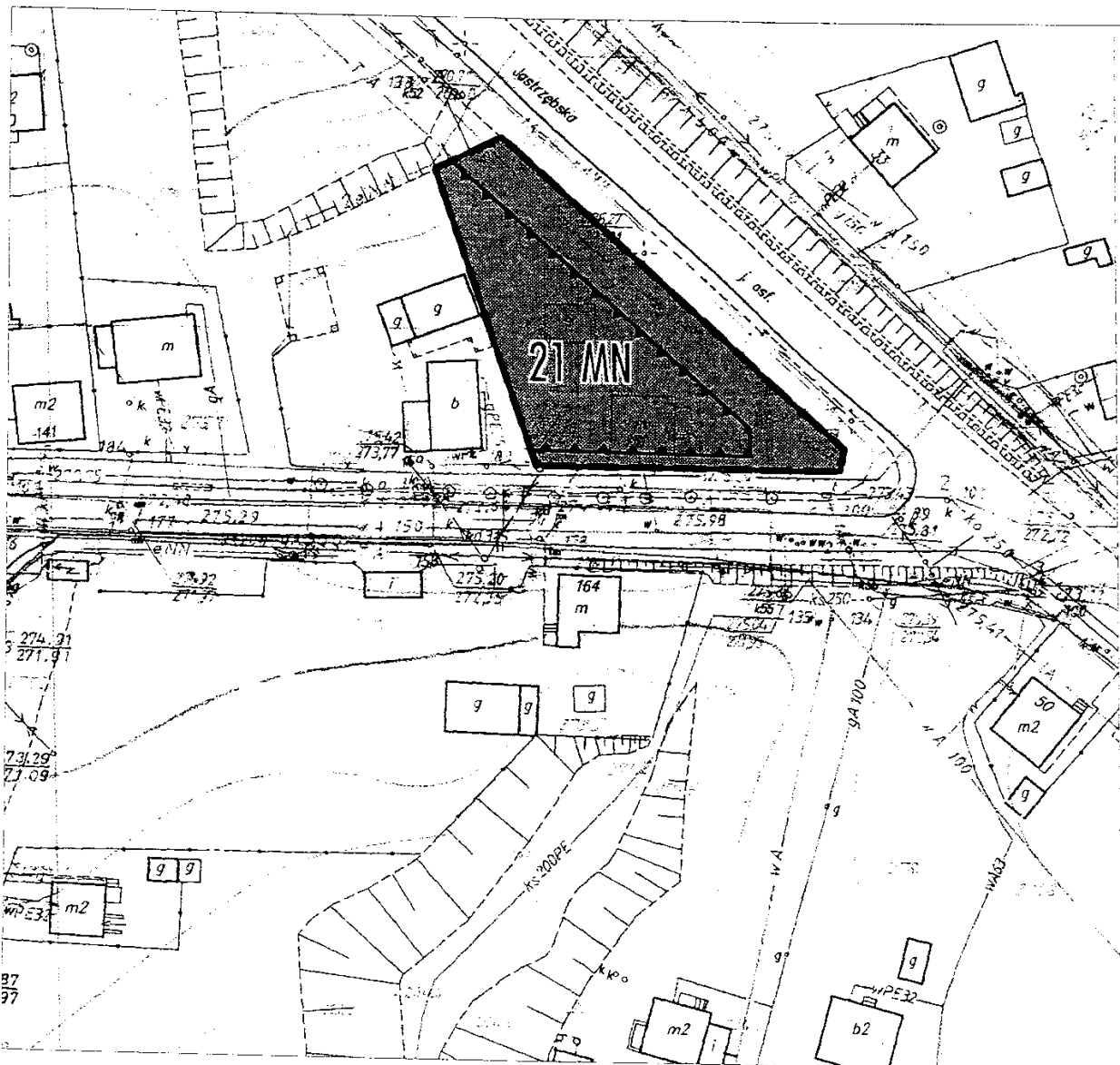


MIEJSOWY PLAN ZAGOSPODAROWANIA PRZESTRZENNEGO MIASTA WODZISŁAWIA ŚLĄSKIEGO




RYSUNEK PLANU - SKALA 1 : 1 000

ZAŁĄCZNIK NR 31


DO UCHWAŁY RADY MIEJSKIEJ WODZISŁAWIA ŚLĄSKIEGO
NR XXVII/281/08 Z DNIA 30 PAŹDZIERNIKA 2008 R.



Legenda:

-  Granice planu
-  Linie rozgraniczające tereny o różnym przeznaczeniu lub różnych zasadach zagospodarowania
-  Nieprzekraczalne linie zabudowy

Podstawowe przeznaczenia terenu


-  Tereny zabudowy mieszkaniowej jednorodzinnej

Sposób zapisu terenów wydzielonych na rysunku planu liniami rozgraniczającymi:

21 MN

Przeznaczenie podstawowe terenu

Kolejny numer terenu w ramach terenu objętego planem



PRZEWIDUJĄCY
PLAN ZAGOSPODAROWANIA
MIASTA WODZISŁAWIA ŚLĄSKIEGO

Lech Litwora

Opracowano w Pracowni Urbanistycznej w Rybniku Sp. z o.o.