
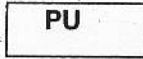

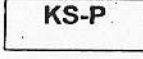


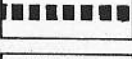
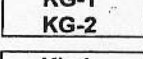


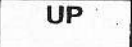


### OZNACZENIA:

	Granica obszaru objętego planem		Obszar usługowo - produkcyjny
	Linie rozgraniczające tereny o różnym przeznaczeniu bądź różnych zasadach zagospodarowania		Obszar zespołu parkingowego
	Orientacyjny przebieg ciągów tras rowerowych		Tereny zieleni urządzonej z przewagą zieleni wysokiej
	Granice strefy „A” - ścisłej ochrony konserwatorskiej i „W” - ochrony archeologicznej		Drogi krajowe
	Obszar mieszkaniowo - usługowy ekstensywnej zabudowy		Drogi gminne
	Tereny usług publicznych		

Opracowano w Pracowni Projektowej Architektury i Urbanistyki „REGION” - Tarnowskie Góry, ul. Piastowska 8

Załącznik do

UCHWAŁA NR XLVII/470/06  
RADY MIEJSKIEJ WODZISŁAWIA ŚLĄSKIEGO  
z dnia 21.12.2006 ROKU

PRZEWODNICZĄCY  
RADY MIEJSKIEJ  
Wodzisławia Śląskiego  
mgr inż. Wacław Murdrys

AU/7321/12/2006

w sprawie: przystąpienia do sporządzenia planu miejscowego zagospodarowania przestrzennego terenu pomiędzy ulicą Witosa, ulicą Jastrzębską i torami kolejowymi w Wodzisławiu Śląskim wraz ze zmianą studium uwarunkowań i kierunków zagospodarowania przestrzennego Miasta Wodzisławia Śl.