







Załącznik Nr 1

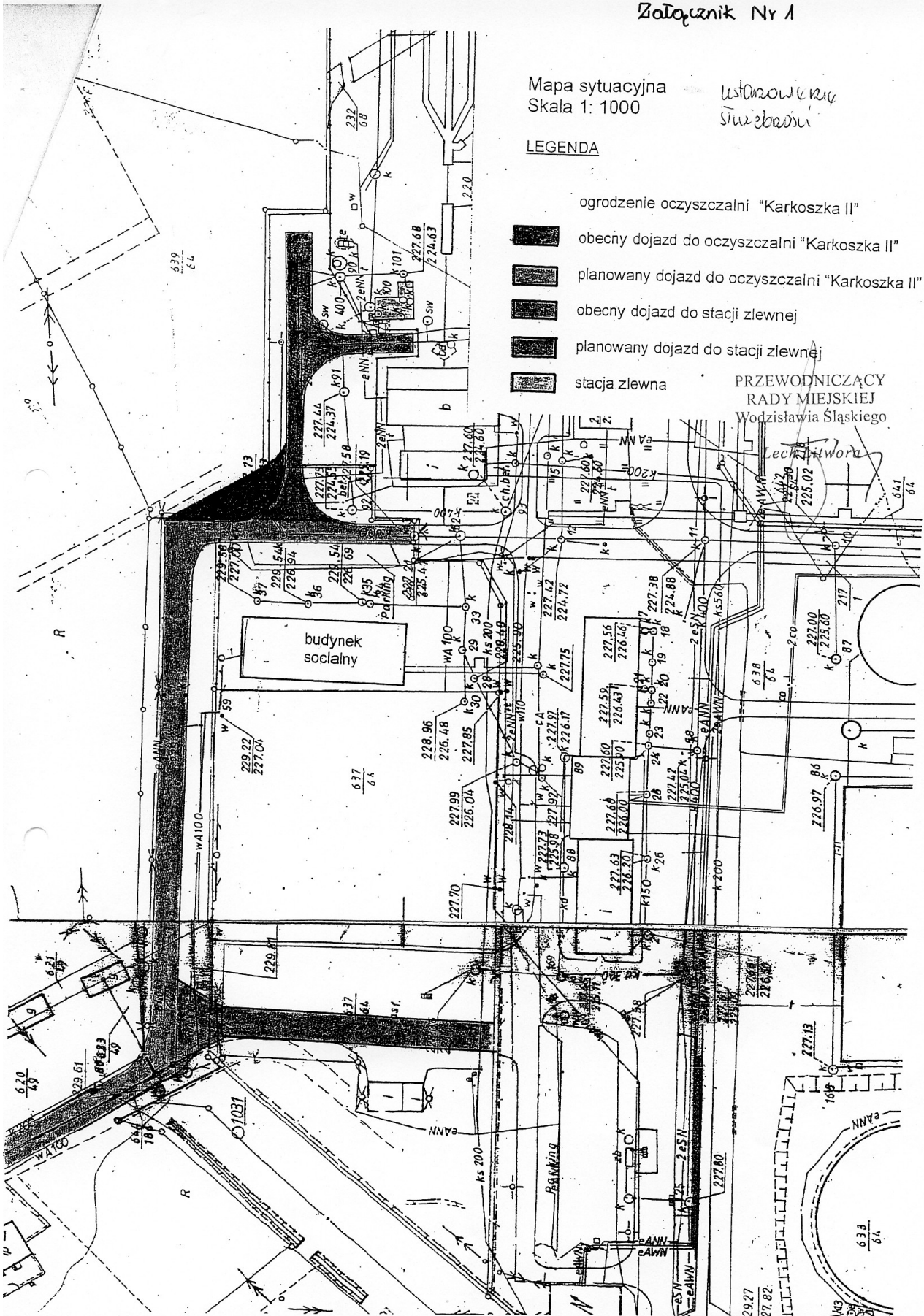
Mapa sytuacyjna
Skala 1: 1000

*ustanowienie
siatek*

LEGENDA

-  ogrodzenie oczyszczalni "Karkoszka II"
-  obecny dojazd do oczyszczalni "Karkoszka II"
-  planowany dojazd do oczyszczalni "Karkoszka II"
-  obecny dojazd do stacji zlewnej
-  planowany dojazd do stacji zlewnej
-  stacja zlewna

PRZEWODNICZĄCY
RADY MIEJSKIEJ
Wodzisławia Śląskiego



Lech Piława