

*Załącznik Nr 3
do Zarządzenia Nr OR-I.0050.00370.2011
Prezydenta Miasta Wodzisławia Śląskiego
z dnia 01 grudnia 2011 r.*

**WYKAZ DRÓG
(lokalnych miejskich)
NA TERENIE MIASTA WODZISŁAWIA ŚLĄSKIEGO
PRZEZNACZONYCH DO ZIMOWEGO UTRZYMANIA
w sezonie zimowym 2011/2012 przez
SŁUŻBY KOMUNALNE MIASTA**

Uwaga :

Drogi I kolejności zimowego utrzymania - *jezdnia odsnieżona na całej szerokości
oraz posypana na całej długości,*

Drogi II kolejności zimowego utrzymania - *jezdnia odsnieżona na całej szerokości,
posypana na skrzyżowaniach, podjazdach
i innych miejscach niebezpiecznych,*

Drogi III kolejności zimowego utrzymania - *jezdnia odsnieżona.*

Rejon Wodzisław - Centrum

I. Drogi I kolejności zimowego utrzymania

1. Plac Gładbeck
2. Plac Urzędu Miasta
3. Rynek – górna część
4. ul. 26-Marca
5. ul. Apteczna
6. ul. droga zbiorcza – od ronda Sallaumines do ul. Rybnickiej,
7. ul. boczna Pszowska – dojazd do Zespołu Szkół Technicznych- w trakcie komunalizacji,
8. ul. Bogumińska (na odcinku od ul. Ks. Konstancji do ul. Kopernika)
9. ul. Daszyńskiego
10. ul. dr L. Mendego
11. ul. Dworcowa
12. ul. Harcerska
13. ul. Jana Pawła II
14. ul. Kard. St. Wyszyńskiego
15. ul. Kościelna

16. ul. Ks. Konstancji
17. ul. Ks. Płk. W. Kubsza (oraz łącznik do ronda)
18. ul. Leszka
19. ul. Matuszczyka
20. ul. Michalskiego
21. ul. Mieszka
22. ul. Piłsudskiego
23. ul. Powstańców
24. ul. Rieczna
25. ul. Sądowa
26. ul. Słowackiego
27. ul. Średnia
28. ul. Św. Jana
29. ul. Targowa
30. ul. Tysiąclecia
31. ul. Wałowa
32. ul. Zamkowa

Schody:

- dojście do Szkoły Podstawowej Nr 28
- pozostałe - będące na terenach administrowanych przez Miasto.
- przejście pomiędzy Osiedlem XXX-lecia - Osiedlem Piastów oraz Osiedlem Dąbrówki.
- ul. Jana Pawła II
- ul. Matuszczyka
- ul. Wyszyńskiego

II. Drogi II kolejności zimowego utrzymania

1. boczna Markłowieckiej (PHS)
2. dojazd do Przychodni od ul. Wyszyńskiego
3. oś. Dąbrówki (wjazd od ul. Matuszczyka i ul. Pszowskiej)
4. oś. Piastów - podjazdy na drogach osiedlowych
5. Plac Zwycięstwa
6. ul. boczna 26 Marca (łącznik z ul. Radlińską)
7. ul. boczna 26 Marca (osiedle Spółdzielni Staszica)
8. ul. boczna Kopernika - za przejazdem kolejowym
9. ul. boczne Radlińskiej (dojazdy na osiedle XXX-lecia)
10. ul. Chabrowa
11. ul. Cicha
12. ul. Gałczyńskiego
13. ul. Głowackiego
14. ul. Goździkowa
15. ul. Górna
16. ul. Kąkolowa
17. ul. Koszykowa
18. ul. Krokusowa
19. ul. Liliowa

20. ul. Magnoliowa
21. ul. Mała
22. ul. Marksa
23. ul. Minorytów
24. ul. Ofiar Oświęcimskich
25. ul. Ogrodowa
26. ul. Podgórna
27. ul. Przemysława oraz droga prowadząca do SP 28 od strony ulicy Mieszka
28. ul. Sasankowa
29. ul. Skrzyszowska / boczna do cmentarza komunalnego/
30. ul. Staszica
31. ul. Stroma
32. ul. Styczyńskiego
33. ul. Szkolna
34. ul. Tulipanowa
35. ul. Waryńskiego
36. ul. Wiklinowa
37. ul. Wojska Polskiego
38. ul. Zgoda
39. ul. Żeromskiego

III. Drogi III kolejności zimowego utrzymania.

1. oś. Dąbrówki – drogi zewnętrzne i dojazdy do domków jednorodzinnych
2. oś. Piastów – wraz z drogami dojazdowymi i parkingami
3. oś. XXX-lecia – Wrz z drogami dojazdowymi i parkingami
4. ul. Arendarska
5. ul. Boczna
6. ul. boczna 26 Marca – za sklepem „Impuls”
7. ul. boczna Łużyckiej-(Towarowa)
8. ul. E. Orzeszkowej
9. ul. Kolejowa
10. ul. Kręta od Witosa do początku ogrodu przy posesji nr 8
11. ul. Krótka
12. ul. Opolskiego
13. ul. Partyzantów
14. boczna Pszowskiej od 95 do 95”f”
15. ul. PCK
16. ul. Piastowska
17. ul. Pokoju
18. ul. Pośpiecha
19. ul. Prusa
20. ul. Słoneczna
21. ul. Sosny
22. ul. Wilcza
23. stara Jastrzębska- wjazd z ul. Łużyckiej i ul. Witosa
24. stara Marklowicka – dojazd do stacji paliw „Orlen”

Rejon Jedłownik

I. Drogi II kolejności zimowego utrzymania

1. ul. Chopina
2. ul. Ks. Roboty
3. ul. Moniuszki

II. Drogi III kolejności zimowego utrzymania

1. parking ul. Górnicza
2. ul. Bieni
3. ul. Karłowicza
4. ul. Leśna
5. ul. Ludowa
6. ul. Łąkowa
7. ul. Spółdzielcza
8. boczne Pszowskiej – nr 109 a i b i nr 112 do 114

Rejon Karkoszka oraz Turzyczka

I. Drogi II kolejności zimowego utrzymania

1. ul. Ks. E. Kasperczyka
2. ul. Polna
3. ul. Poprzeczna
4. ul. Rogowska
5. ul. Tęczowa

II. Drogi III kolejności zimowego utrzymania

1. boczne ulic: Miczurina-jedna, Starowiejska- jedna, Słowiańska- dwie
2. ul. Cisowa
3. ul. Dolna
4. ul. Gosława
5. ul. Karkoszka (od skrzyżowania. z ul. Czyżowicką do skrzyżowania z ul. Rogowską) + boczne od nr 9 do 25
6. ul. Modrzewiowa - tylko teren zaasfaltowany
7. ul. Nowa
8. ul. Słowiańska
9. ul. Św. Jadwigi
10. ul. Wąska
11. ul. Wiejska

Rejon Zawada

I. Drogi II kolejności zimowego utrzymania

1. ul. Chełmońskiego
2. ul. Hoża
3. ul. Szybowa

II. Drogi III kolejności zimowego utrzymania

1. boczna ulicy Młodzieżowej (dojazd do boiska)
2. ul. A. Dzika (od skrzyż. z ul. Długa do granicy z Gminą Gorzyce.)
3. ul. Działkowców
4. ul. E. Platter + boczna do nr 42 A
5. ul. Kąty
6. ul. Konwaliowa (od skrzyżowania z ul. Długą do skrzyż. z ul.A.Dzika i ul. Młodzieżowej)
7. ul. Makowa
8. ul. Rolnicza (2 odcinki)
9. ul. Siarkowa
10. ul. Szybowa boczne do nr 40 „D” i „F” i 42” D”

Rejon Kokoszyce

I. Drogi II kolejności zimowego utrzymania

1. ul. Dołki
2. ul. Młodzieżowa – boczne: (do LETY, do Nr 35E)
3. miejsca postojowe na ul. Parkowej (rejon cmentarza)
4. parking przy Kościele
5. parking przy Przychodni – połowa od ul. Młodzieżowej

II. Drogi III kolejności zimowego utrzymania

1. ul. boczna Oraczy -nr 100-102
2. ul. boczne Pszowskiej (nr 109 A i B i nr 112-114)
3. ul. Dąbrowskiej (**podjazd na ulicę Pszowska - II kolejność zimowego utrzymania**), + boczna nr 51
4. ul. Gagarina (od ul. Pałacowej do ul. Oraczy)
5. ul. Ks. E. Szwedry
6. ul. Matki Teresy z Kalkuty
7. ul. Miczurina + boczna
8. ul. Norwida
9. ul. Oraczy – część – od ul. Młodzieżowej do posesji 107
10. ul. Osadnicza (**podjazd na ulicę Pszowską - II kolejność zimowego utrzymania**)

11. ul. Pałacowa
12. ul. Parkowa
13. ul. Smolna + boczna od nr 58 „C”
14. ul. Sportowa
15. ul. Strażacka
16. ul. Wesoła
17. ul. Zdrojowa

Rejon Wilchwy

II. Drogi II kolejności zimowego utrzymania









1. ODJ. Kopernika
 - ul. Ciekawa
 - ul. Gawędy
 - ul. Gościnna
 - ul. Przytulna
 - ul. Rodzinna
 - ul. Romantyczna
 - ul. Sąsiedzka
 - ul. Sobótki
 - ul. Syrokomli (od ul. Kopernika do ul. Syrokomli/Piaskowej)
 - ul. Szczęśliwa
 - ul. Uśmiechu
 - ul. Wymarzona
2. ul. Bat. Chłopskich
3. ul. Brzozowa
4. ul. Jodłowa – wraz z parkingiem (do granic lasu)
5. ul. O. Maksymiliana Kolbego – wraz z parkingiem
6. ul. Odrodzenia
7. ul. Połomska







III. Drogi III kolejności zimowego utrzymania

- | | | |
|---|---|------------------------|
| 1. boczna Grodzisko | Ludowej -dojazd do | Jastrzębskiej – |
| 2. boczna ul. Teligi –
dojazd do basenu | SP Nr 9 | „Cyganek” |
| 3. boczne
Czarnieckiego -
tzw. Skalna nr
39-41, przy
sklepie i nr 13-25 | 6. ul. boczna
Skrzyszowskiej od
boiska do nr 8A i od
nr 2D do lasu | 11. ul. Korczaka |
| 4. Oś 1 Maja – drogi
+ parkingi | 7. ul. Bracka + drogi
osiedlowe | 12. ul. Kwiatowa |
| 5. ul. boczna A. | 8. ul. Dolinna | 13. ul. Lipowa |
| | 9. ul. Jabłoniowa | 14. ul. Ładna + boczna |
| | 10. boczna ul. | 15. ul. Świerkowa |
| | | 16. ul. Topolowa |
| | | 17. ul. Zagrodowa |
| | | 18. ul. Zielona |

Rejon Radlin II

I. Drogi II kolejności zimowego utrzymania

  ul. Bojowników
  ul. Dąbrowskiego
  ul. Gołębia
  ul. M. Skłodowskiej - Curie

  ul. Radlińskie Chałupki
  ul. Ustronna
  ul. Krupińskiego

II. Drogi III kolejności zimowego utrzymania

1. łącznik ul Chrobrego z ul. Skłodowskiej (nr 118) wzdłuż ogrodzenia SP 17 i byłego Przedszkola, oraz ogrodzenia cmentarza do wylotu z ul. Skłodowskiej
2. Oś. Przyjaźni
3. ul. boczne Głoczyńskiej do nr 51 i 93; wlot nr 35; wlot nr 27
4. ul. Chrobrego boczna 330- piekarnia wzdłuż budynków 332B, 332C, 330E-zakończyć przed ogrodzeniem budynku nr 332 , nr 220 do 51
5. ul. Chrobrego boczne nr: 138-140; 220 do ul. Głoczyńskiej 51, 32-30A, 80-84, 66-70 oraz dojazd do cmentarza przy kościele św. Izydora
6. ul. Dębowa
7. ul. Kosynierów -od ul. Chrobrego do posesji nr 20 oraz od nr 26
8. ul. Owocowa + boczne (nr 53-55), (nr 46 A-46H),
9. . Pogodna
10. ul. Popiela
11. ul. Wańkowicza
12. ul. Więźniów Politycznych
13. ul. Ziemowita – nieuregulowany stan prawny działki wjazdowej na ul. Ziemowita na długości posesji nr 2
14. ul. Ziołowa
15. ul. Zuchów do posesji nr 9-13A
16. ul. Żniwna-do ogrodzenia posesji nr 12A z nr 12
17. ul. Żwirowa
18. ul. Zbożowa – w przebiegu drogi miejskiej

*DOPUSZCZALNE ODSTĘPSTWA OD STANDARDU
ZIMOWEGO UTRZYMANIA DRÓG*

I. KOLEJNOŚĆ ZIMOWEGO UTRZYMANIA DRÓG.

Jezdnia odśnieżona na całej szerokości.

Jezdnia posypana na całej długości.

Dopuszczalne odstępstwa od standardu.

<i>po ustaniu opadów śniegu</i>	<i>od stwierdzenia występowania zjawisk</i>
- luźny - 4 godz.	- gołoledź - 3 godz.
- błoto pośniegowe - 6 godz.	- szron - 3 godz.
- zajeżdżony - występuje (cienka warstwa nie utrudniająca ruchu)	- sadź - 3 godz.
	- pośniegowa - 4 godz.
	- lodowica - 4 godz.

II. KOLEJNOŚĆ ZIMOWEGO UTRZYMANIA DRÓG.

Jezdnia odśnieżona na całej szerokości

Posypana na skrzyżowaniach, podjazdach

i innych miejscach niebezpiecznych

Dopuszczalne odstępstwa od standardu

<i>Po ustaniu opadów śniegu</i>	<i>od stwierdzenia występowania zjawisk</i>
	<i>W miejscach wyznaczonych</i>
- luźny - 6 godz.	- gołoledź - 5 godz.
- zajeżdżony - występuje	- szron - 5 godz.
- zaspasy, języki śniegowe	- sadź - 5 godz.
lokalnie - 6 godz.	- pośniegowa - 6 godz.
utrudnienia dla samochodów osobowych	- lodowica - 5 godz.

III. KOLEJNOŚĆ ZIMOWEGO UTRZYMANIA.

Jezdnia odśnieżona

Dopuszczalne odstępstwa od standardu.

Po ustaniu opadów śniegu

- luźny - 16 godz.	- zaspasy	- występują do 24 godzin
- zajeżdżony - występuje		
- nabój śnieżny - występuje		