
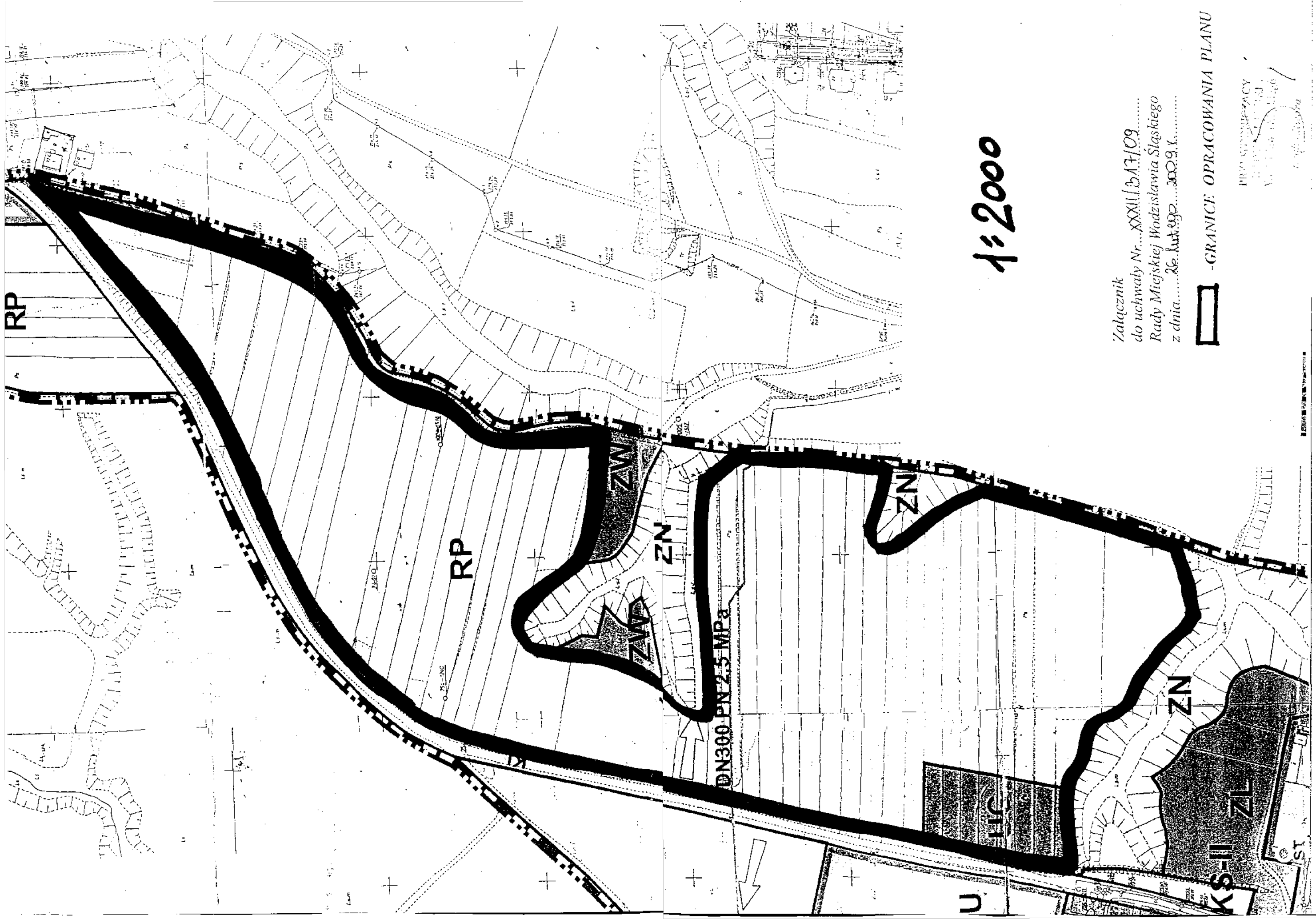


Załącznik
do uchwały Nr...XXXIII/317/09.....
Rady Miejskiej Wodzisławia Śląskiego
z dnia.....26 lutego.....2009.....

 -GRANICE OPRACOWANIA PLAN



1:2000

Załącznik
do uchwały Nr... XXXII/317/09.....
Rady Miejskiej Wodzisławia Śląskiego
z dnia... 26. lutego... 2009. r.....



-GRANICE OPRACOWANIA PLANU

PROJEKTOWY
WODZISŁAWIA ŚLĄSKIEGO
WODZISŁAWIA ŚLĄSKIEGO

Godło mapy: 45-40-(23-a)
numer mapy ewid.: 3

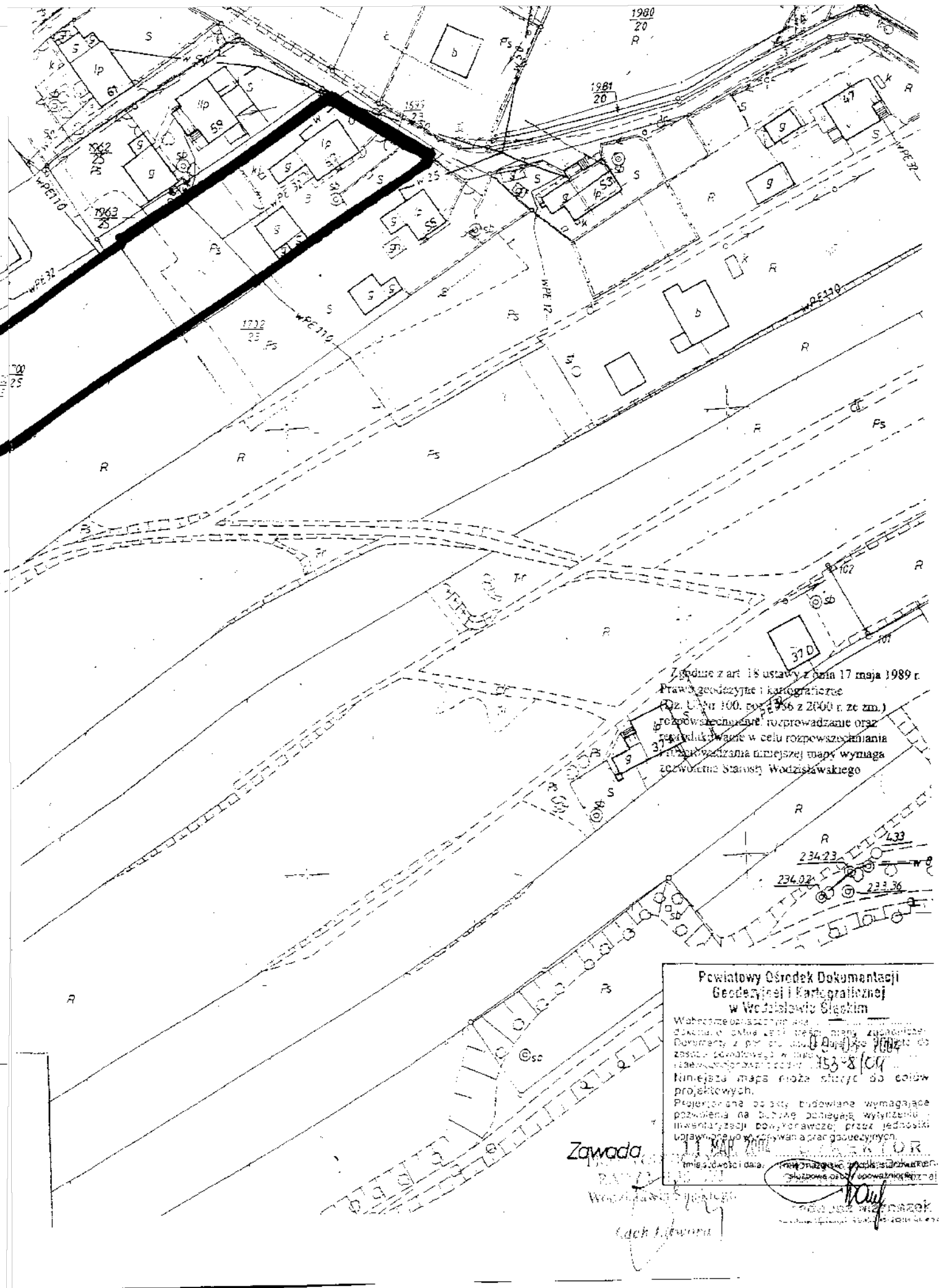
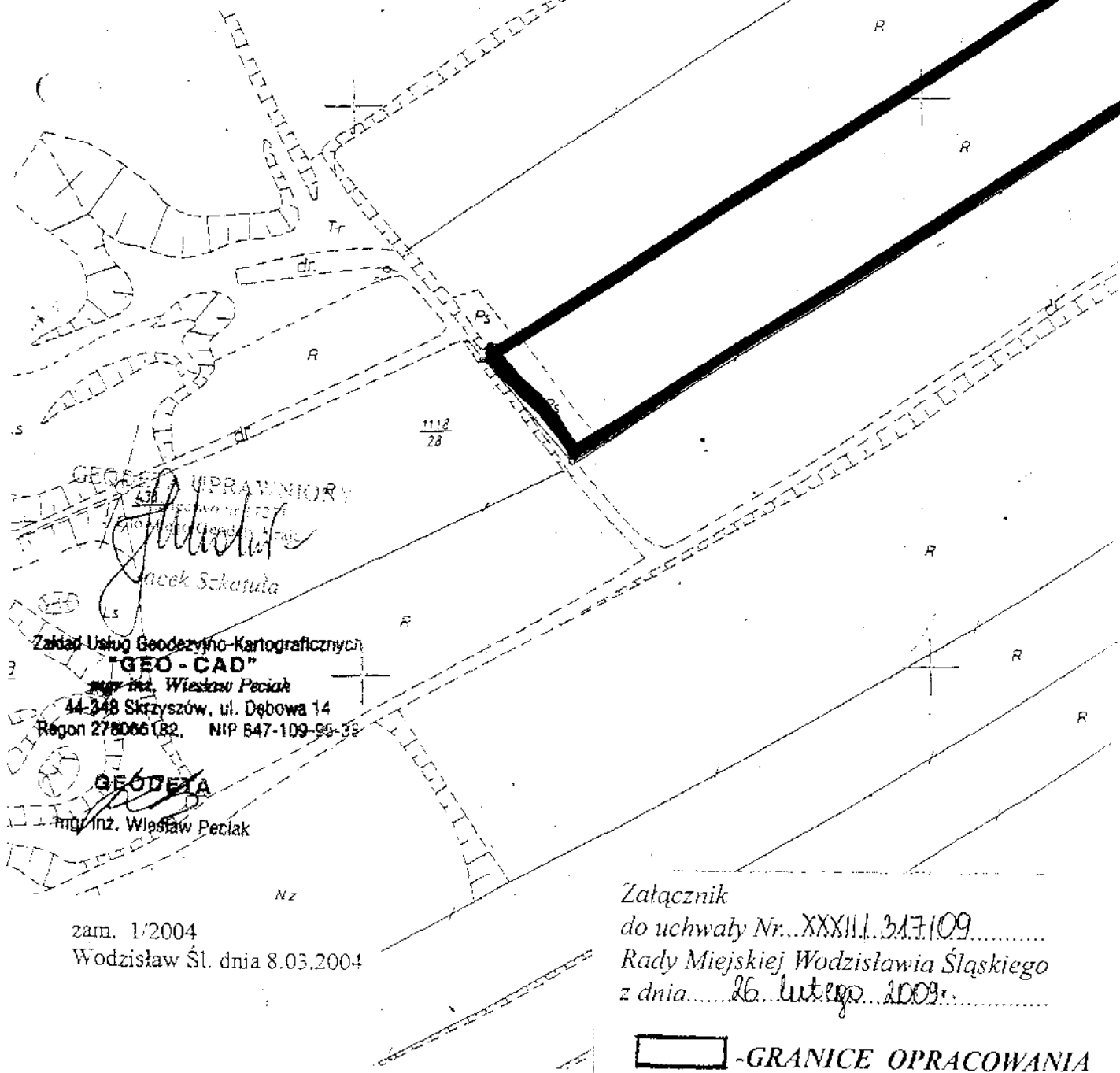
województwo : śląskie
gmina/miasto : Wodzisław Śl.
obręb : Zawada

MAPA ZASADNICZA

Skala 1 : 1000

Właściciel: Lelek Aniela i Wiktor
jedn. rej.: 72 KW: 60.652
Działka: 1700/25

RV	0.4130
B	0.1000
dr	0.0190
<hr/>	
	0.5320 ha



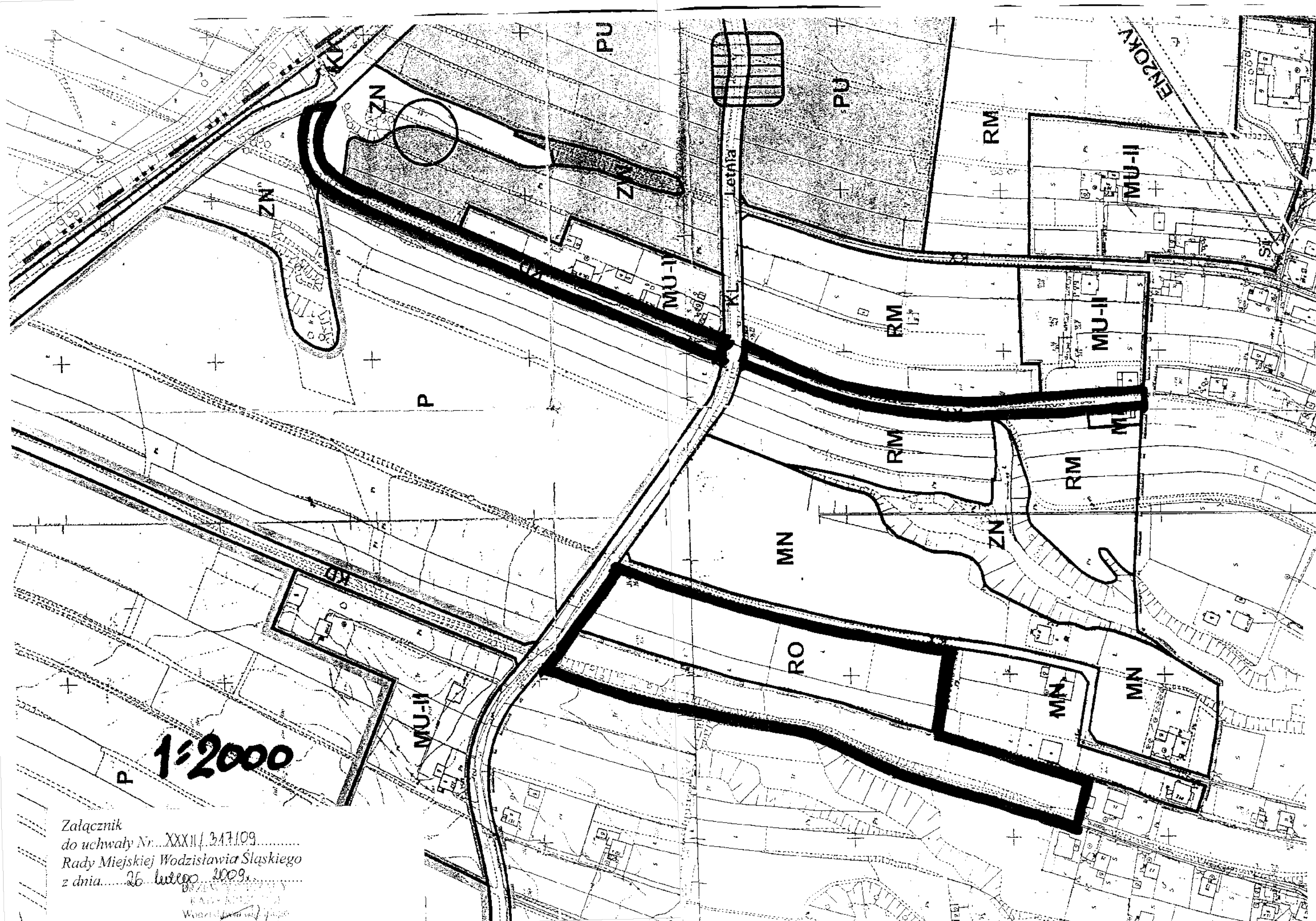
Zgodnie z art. 18 ustawy z dnia 17 maja 1989 r.
Prawo geodezyjne i kartograficzne
(Dz. U. Nr 100, poz. 756 z 2000 r. ze zm.)
rozporządzenie i rozporządzenie oraz
rozporządzenie w celu rozpowszechniania
niezależnie od niniejszej mapy wymaga
zgody Starosty Wodzisławskiego

GEODEZYJNY PRACOWNIK
[Signature]
Inż. Szczerba
Zakład Usług Geodezyjno-Kartograficznych
"GEO-CAD"
mgr inż. Wiesław Peclak
44-348 Skrzyszów, ul. Dębowa 14
Regon 278066182, NIP 547-109-95-33
GEODETA
mgr inż. Wiesław Peclak

Załącznik
do uchwały Nr...*XXXIII.317/09*.....
Rady Miejskiej Wodzisławia Śląskiego
z dnia...*26. lutego 2009*.....
[Symbol] -GRANICE OPRACOWANIA

zam. 1/2004
Wodzisław Śl. dnia 8.03.2004

Powiatowy Ośrodek Dokumentacji
Geodezyjnej i Kartograficznej
w Wodzisławiu Śląskim
Wdrożenie planu...
Dokumentacja...
Dokumenty z...
zostały...
niezależnie od niniejszej mapy wymaga
zgody Starosty Wodzisławskiego
Zawada
Wodzisław Śląski
Cech Zawada



1:2000

Załącznik
do uchwały Nr...XXXII/317/09.....
Rady Miejskiej Wodzisławia Śląskiego
z dnia...26. lutego 2009.....

Wodzisław Śląski