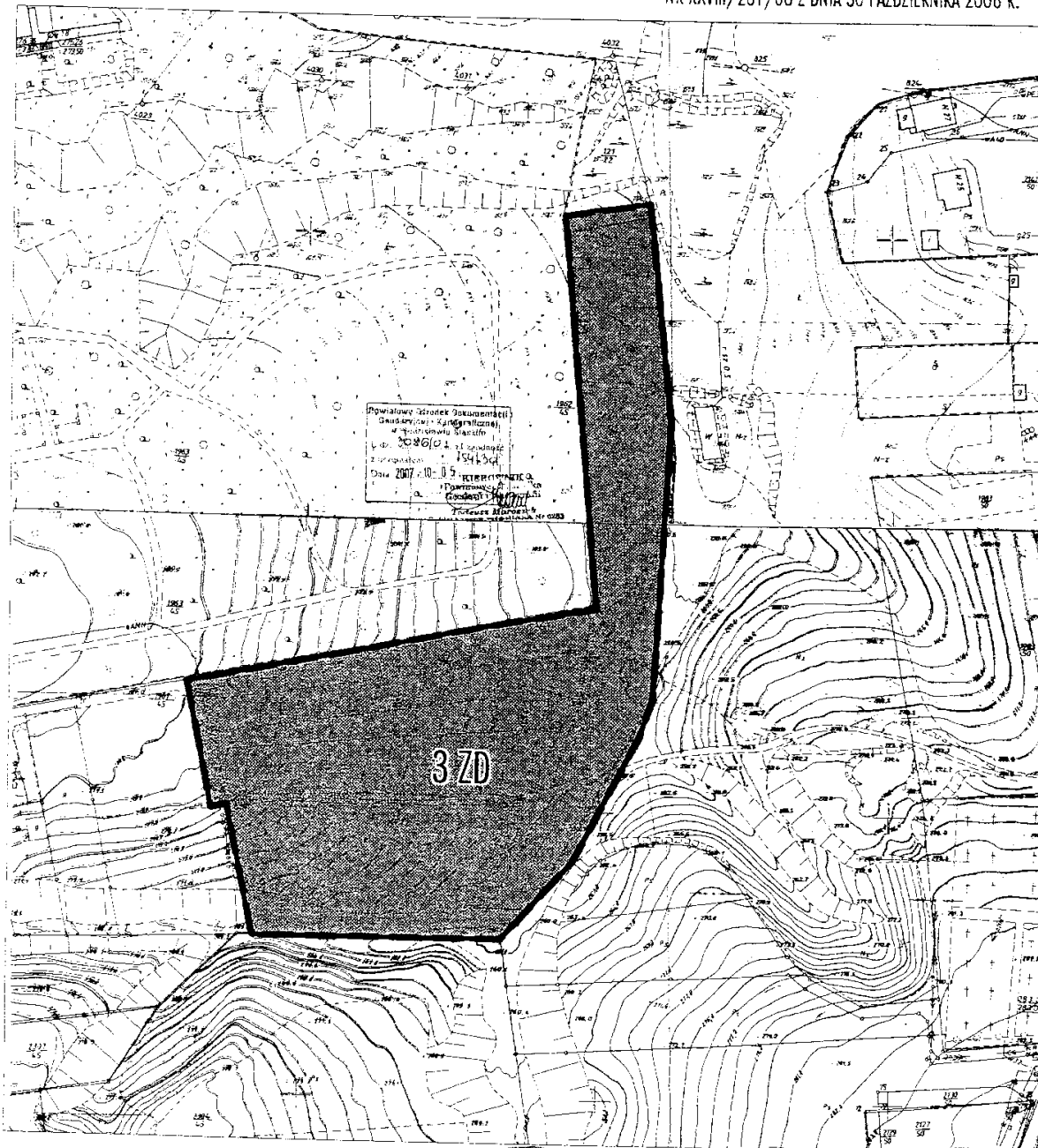


MIĘSCOWY PLAN ZAGOSPODAROWANIA PRZESTRZENNEGO MIASTA WODZISŁAWIA ŚLĄSKIEGO



RYСУNEK PLANU - SKALA 1 : 2 000

ZAŁĄCZNIK NR 34


DO UCHWAŁY RADY MIEJSKIEJ WODZISŁAWIA ŚLĄSKIEGO
NR XXVIII/281/08 Z DNIA 30 PAŹDZIERNIKA 2008 R.



Legenda:

-  Granice planu
-  Linie rozgraniczające tereny o różnym przeznaczeniu lub różnych zasadach zagospodarowania

Podstawowe przeznaczenia terenu

-  Tereny ogrodów działkowych



PRZEWODNICĄCY
RANY
Wodzisław Śląski

Lech Litwara

Sposób zapisu terenów wydzielonych na rysunku planu liniami rozgraniczającymi:

3 ZD

Przeznaczenie podstawowe terenu

Kolejny numer terenu w ramach terenu objętego planem



Opracowano w Pracowni Urbanistycznej w Rybniku Sp. z o.o.