





**MIEJSCOWY PLAN ZAGOSPODAROWANIA PRZESTRZENNEGO
MIASTA WODZISŁAWIA ŚLĄSKIEGO
W DZIELNICZY ZAWADA - CENTRUM**

RYSunEK PLANU

Załącznik Nr 1
do Uchwały nr 18/006
Rady Miejskiej Wodzisławia Śląskiego
z dnia 22 grudnia 2006 roku

SKALA 1:1000

OZNACZENIA RYSUNKU PLANU:

-  GRANICA OBSZARU OBJĘTEGO PLANEM
-  LINIE ROZGRANICZAJĄCE TERENY O RÓŻNYM PRZEZNACZENIU LUB RÓŻNYCH ZASADACH ZAGOSPODAROWANIA
-  TEREN ZABUDOWY MIESZKANIOWEJ JEDNORODZINNEJ
-  NIEPRZEKRACZALNA LINIA ZABUDOWY

0 20 40 80 100m

PRZEWODNICZĄCY
RADY MIEJSKIEJ
Wodzisławia Śląskiego

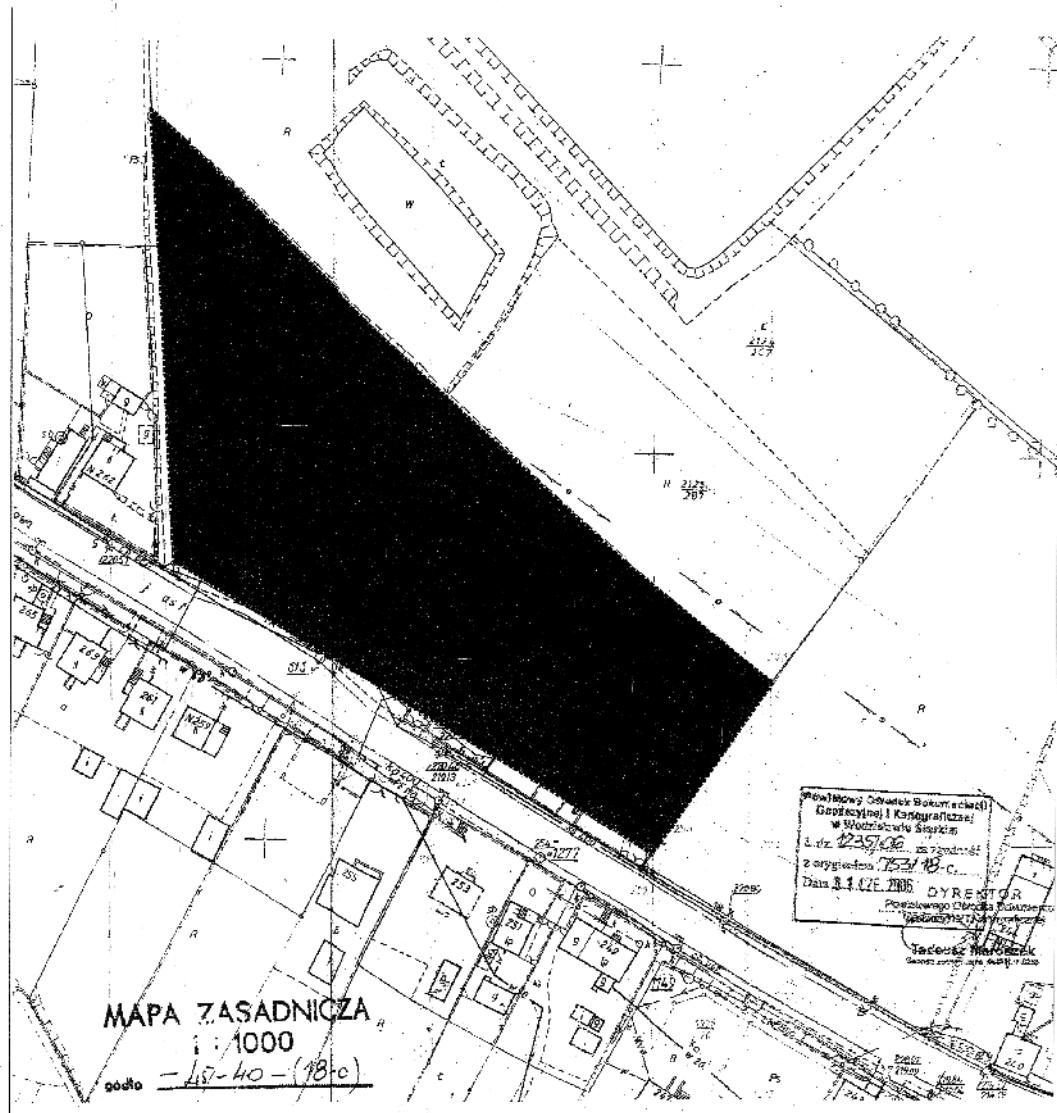
Jacek Litwin



MAPA ZASADNICZA

1:1000

podło - 45-40-18-c



Powiatowy Ośrodek Biorów i Geodezji
Gospodarczej i Kartograficznej
w Wodzisławiu Śląskim
L. dz. 225/06, na podstawie
z org. uchwa. 153/06-C.
Data 3.1.02.2006 DYREKTOR
Piotr Wójcik
Jacek Litwin

