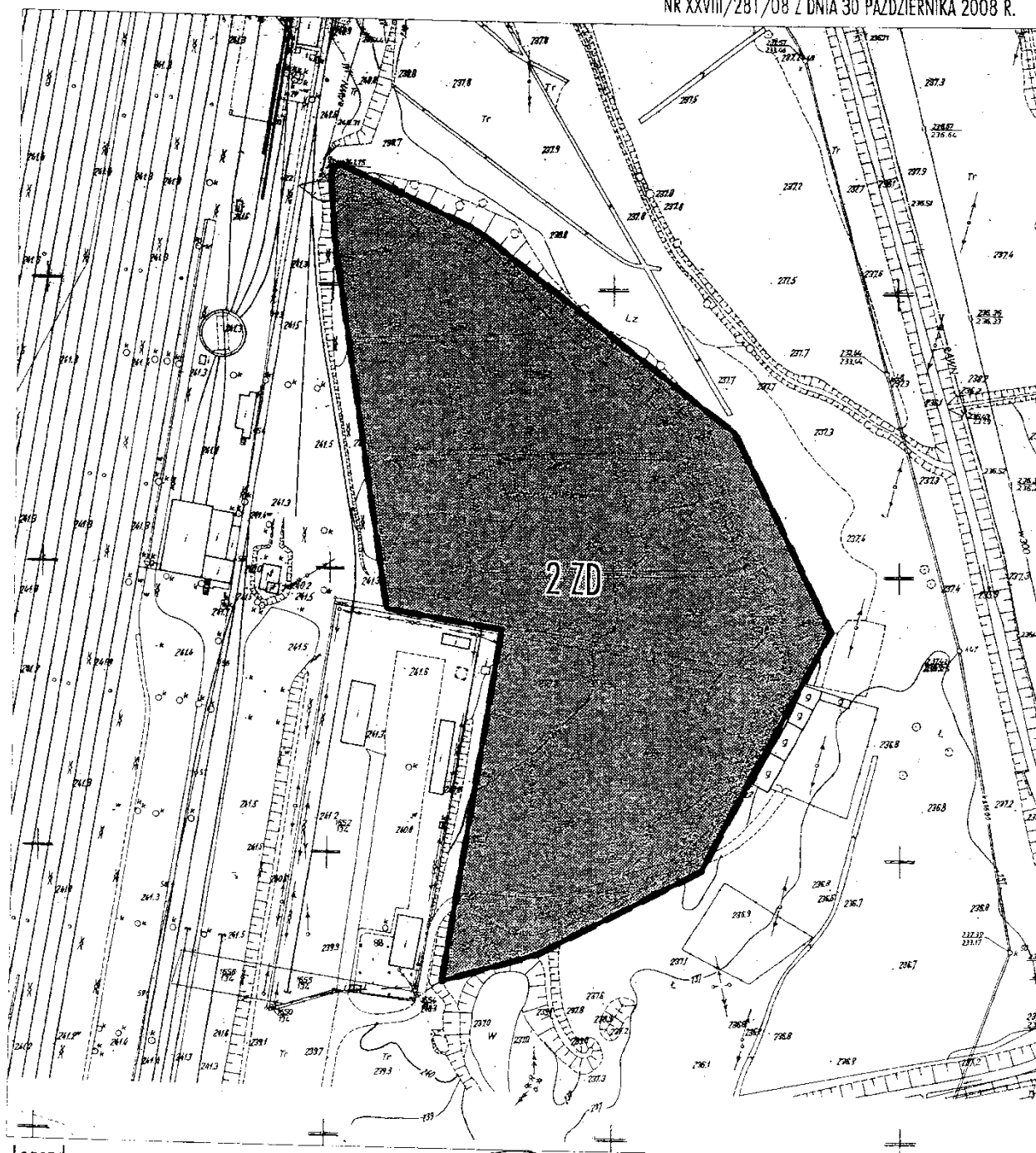




MIJSCOWY PLAN ZAGOSPODAROWANIA PRZESTRZENNEGO MIASTA WODZISŁAWIA ŚLĄSKIEGO

RYSUNEK PLANU - SKALA 1 : 2 000


ZALĄCZNIK NR 33
DO UCHWAŁY RADY MIEJSKIEJ WODZISŁAWIA ŚLĄSKIEGO
NR XXVIII/281/08 Z DNIA 30 PAŹDZIERNIKA 2008 R.



Legenda:

-  Granice planu
-  Linie rozgraniczające tereny o różnym przeznaczeniu lub różnych zasadach zagospodarowania

Podstawowe przeznaczenia terenu

-  Tereny ogrodów działkowych

Sposób zapisu terenów wydzielonych na rysunku planu liniami rozgraniczającymi:

2 ZD

Przeznaczenie podstawowe terenu

Kolejny numer terenu w ramach terenu objętego planem



PRACOWNIA ARCHITECTURALNA
WODZISŁAW ŚLĄSKO

Lech Litwina



Opracowano w Pracowni Urbanistycznej w Rybniku Sp.