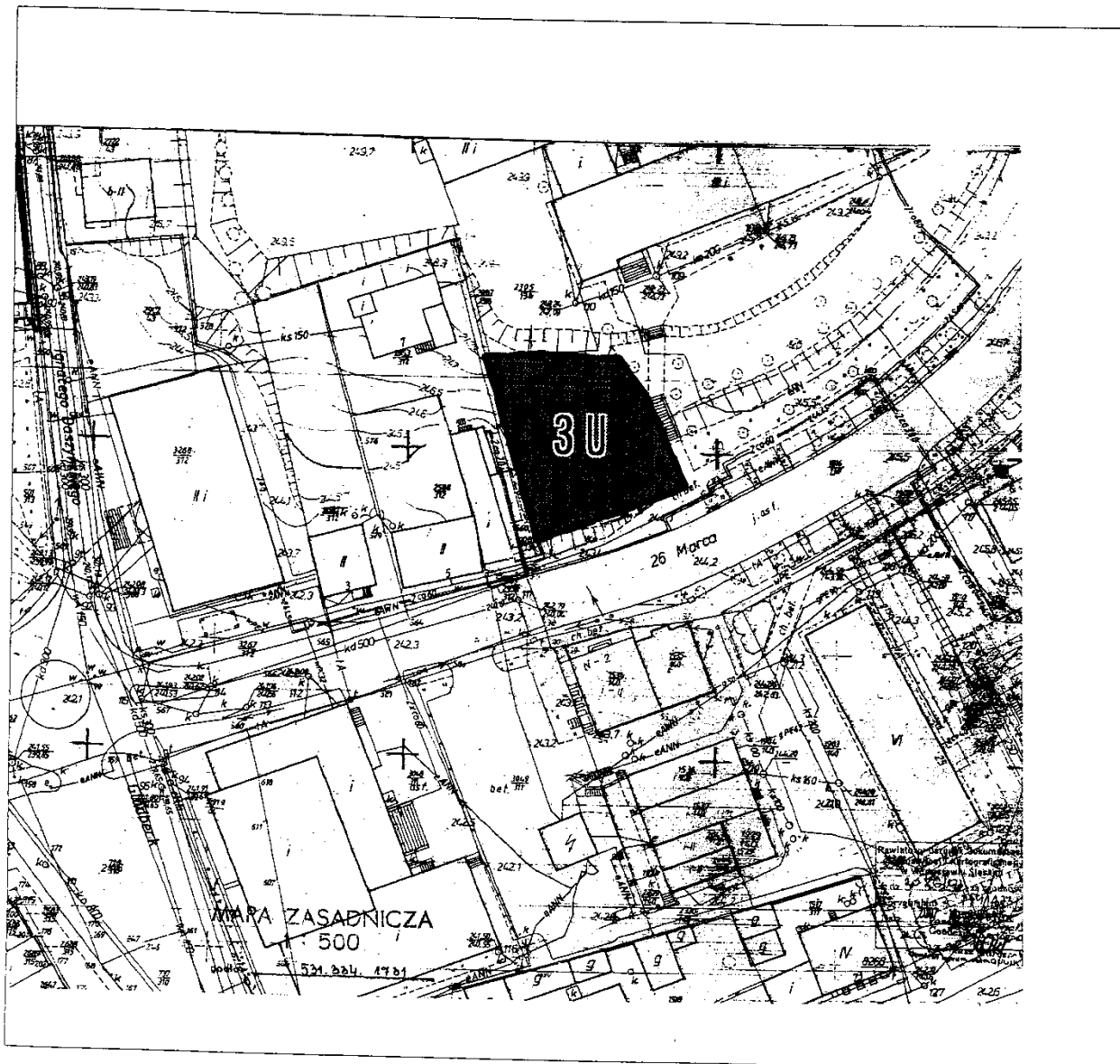





MIEJSCOWY PLAN ZAGOSPODAROWANIA PRZESTRZENNEGO MIASTA WODZISŁAWIA ŚLĄSKIEGO

RYSUNEK PLANU - SKALA 1 : 1 000


ZAŁĄCZNIK NR 21
DO UCHWAŁY RADY MIEJSKIEJ WODZISŁAWIA ŚLĄSKIEGO
NR XXVIII/281/08 Z DNIA 30 PAŹDZIERNIKA 2008 R.



Legenda:

-  Granice planu
-  Linie rozgraniczające tereny o różnym przeznaczeniu lub różnych zasadach zagospodarowania
-  Nieprzekraczalne linie zabudowy

Podstawowe przeznaczenia terenu

-  Tereny zabudowy usługowej

Sposób zapisu terenów wydzielonych na rysunku planu liniami rozgraniczającymi:



3 U

Przeznaczenie podstawowe terenu

Kolejny numer terenu w ramach terenu objętego planem

PRZEWODNICZĄCY
RADY MIEJSKIEJ
WODZISŁAWIA ŚLĄSKIEGO

Lech Litwora



Opracowano w Pracowni Urbanistycznej w Rybniku Sp. z o.o.